

**INFORMACJA O STANIE MIENIA
KOMUNALNEGO
GMINY CHRZANÓW**

**URZĄD MIEJSKI W CHRZANOWIE
CHRZANÓW, MARZEC 2022 ROK**

SPIS TREŚCI

1. Wstęp.....	str.3-4
---------------	---------

Część I - Mienie komunalne ogółem

1. Tabela nr 1 – mienie komunalne oraz mienie gminnych instytucji kultury Gminy Chrzanów ogółem.....	str. 5
2. Wykres nr 1 do tabeli nr 1 – struktura mienia komunalnego Gminy Chrzanów.....	str. 6
3. Wykres nr 2 do tabeli nr 1 – struktura wartości mienia komunalnego Gminy Chrzanów.....	str. 7

Część II - Mienie o uregulowanym w całości stanie prawnym - jednostki budżetowe, Urząd Miejski w Chrzanowie

1. Tabela nr 2 – łączna wartość mienia o uregulowanym w całości stanie prawnym - jednostki budżetowe i Urząd Miejski w Chrzanowie.....	str. 8
2. Wykres nr 1 do tabeli nr 2 – struktura mienia o uregulowanym w całości stanie prawnym - jednostki budżetowe i Urząd Miejski w Chrzanowie.....	str. 9
3. Wykres nr 2 do tabeli nr 2 – wartość mienia o uregulowanym w całości stanie prawnym - jednostki budżetowe i Urząd Miejski w Chrzanowie.....	str. 10
4. Tabela nr 3 – struktura i zmiany mienia o uregulowanym w całości stanie prawnym - jednostki budżetowe i Urząd Miejski w Chrzanowie.....	str. 11-13
5. Wykres nr 1 do tabeli nr 3 – struktura mienia o uregulowanym stanie prawnym - jednostki budżetowe i Urząd Miejski w Chrzanowie.....	str. 14
6. Wykres nr 2 do tabeli nr 3 – struktura wartości mienia o uregulowanym w całości stanie prawnym - jednostki budżetowe i Urząd Miejski w Chrzanowie.....	str. 15
7. Tabela nr 4 – struktura i zmiany mienia jednostki budżetowej – Zespół Ekonomiczno-Administracyjny Szkół i Przedszkoli w Chrzanowie.....	str. 16
8. Tabela nr 4.1 – struktura i zmiany mienia jednostek budżetowych – Szkół Podstawowych.....	str. 17
9. Tabela nr 4.2 – struktura i zmiany mienia jednostek budżetowych – Przedszkoli Samorządowych.....	str. 18
10. Tabela nr 5 – struktura i zmiany mienia jednostki budżetowej – Ośrodka Pomocy Społecznej w Chrzanowie.....	str. 19
11. Tabela nr 6 – struktura i zmiany mienia jednostki budżetowej – Żłobka Miejskiego w Chrzanowie.....	str. 20
12. Tabela nr 7 – struktura i zmiany mienia jednostki budżetowej – Miejskiego Zarządu Zasobów Komunalnych w Chrzanowie.....	str. 21
13. Tabela nr 7.1 – stan na 01.01.2021 r. Wykaz budynków o uregulowanym na rzecz Gminy Chrzanów stanie prawnym w całości.....	str. 22-23
14. Tabela nr 7.2 – stan na 31.12.2021 r. Wykaz budynków o uregulowanym na rzecz Gminy Chrzanów stanie prawnym w całości.....	str. 24-25
15. Tabela nr 8 – struktura i zmiany mienia jednostki budżetowej – Krytej Pływalni.....	str. 26
16. Tabela nr 9 – struktura i zmiany mienia jednostki budżetowej – Centrum Usług Socjalnych w Chrzanowie.....	str. 27
17. Tabela nr 10 – struktura i zmiany mienia jednostki budżetowej – Urzędu Miejskiego w Chrzanowie.....	str. 28
18. Tabela nr 10.1 Udziały Gminy Chrzanów w obcych podmiotach gospodarczych – akcje i udziały.....	str. 29

Część III – Mienie w użytkowaniu Miejskiego Ośrodka Kultury Sportu i Rekreacji w Chrzanowie

1. Tabela nr 11 – struktura i zmiany mienia w użytkowaniu Miejskiego Ośrodka Kultury Sportu i Rekreacji w Chrzanowie.....	str. 30
2. Tabela nr 11.1 – Nieruchomości w użytkowaniu Miejskiego Ośrodka Kultury Sportu i Rekreacji w Chrzanowie - stan na 31.12.2021 r.	str. 31

Część IV – Mienie, w którym Gmina Chrzanów posiada udział

1. Tabela nr 12 – łączna wartość mienia, w którym Gmina Chrzanów posiada udział.....	str. 32
--	---------

2. Tabela nr 12.1 – struktura i zmiany mienia, w którym Gmina Chrzanów posiada udział.....	str. 33
3. Tabela nr 12.2 – struktura i zmiany mienia, w którym Gmina Chrzanów posiada udział – Szkoła Podstawowa nr 10.....	str. 34
4. Tabela nr 12.3 - struktura i zmiany mienia, w którym Gmina Chrzanów posiada udział, w administracji Miejskiego Zarządu Zasobów Komunalnych w Chrzanowie.....	str. 35
5. Tabela nr 12.4.1 – stan na 01.01.2021 r. Wykaz budynków, w których Gmina Chrzanów posiada udział, w administracji Miejskiego Zarządu Zasobów Komunalnych w Chrzanowie.....	str. 36
6. Tabela nr 12.4.2 – stan na 31.12.2021 r. Wykaz budynków, w których Gmina Chrzanów posiada udział, w administracji Miejskiego Zarządu Zasobów Komunalnych w Chrzanowie.....	str. 37
7. Tabela nr 12.5.1 - stan na 01.01.2021 r. Wykaz budynków, w których sprzedano lokale mieszkalne wraz ze sprzedażą udziału w gruncie.....	str. 38-40
8. Tabela nr 12.5.2 - stan na 31.12.2021 r. Wykaz budynków, w których sprzedano lokale mieszkalne wraz ze sprzedażą udziału w gruncie.....	str. 41-43

Część V – Mienie o nie uregulowanym stanie prawnym - mienie posiadane

1. Tabela nr 13 – łączna wartość mienia posiadanego (o nie uregulowanym na rzecz Gminy Chrzanów stanie prawnym)	str. 44
2. Tabela nr 13.1 – struktura i zmiany mienia posiadanego.....	str. 45
3. Tabela nr 13.2 – struktura i zmiany mienia posiadanego w administracji MZZK	str. 46

Część VI – Dodatkowe informacje o mieniu komunalnym

1. Tabela nr 14 – Nieruchomości oddane w trwałe zarząd	str. 47-48
2. Tabela nr 15.1 - Informacja o gruntach o uregulowanym na rzecz Gminy Chrzanów stanie prawnym w całości.....	str. 49
3. Tabela nr 15.2 - Informacja o gruntach , w których Gmina Chrzanów posiada udział.....	str. 50
4. Tabela nr 15.3 - Informacja o mieniu posiadanym Gminy Chrzanów.....	str. 51
5. Informacja o drogach gminnych i sieciach oświetleniowych za okres 01.01.2021 r. – 31.12.2021 r.	str. 52
6. Opis rzeczowy do tabel 15.1, 15.2, 15.3	str. 53-54
7. Należności przysługujące Gminie Chrzanów z tytułu dochodów z mienia	str. 55
8. Ograniczone prawa rzeczowe przysługujące Gminie Chrzanów.....	str. 56-59

Część VII – Dochody z mienia

1. Dochody z mienia w okresie od 01.01.2021 r. – 31.12.2021 r. oraz planowane do uzyskania w 2022.....	str. 60
--	---------

Część VIII – Mienie użyczone

1. Zestawienie gruntów oddanych w użyczenie – stan na 31.12.2021 r.....	str. 61-67
---	------------

Część IX – Mienie gminnych instytucji kultury Gminy Chrzanów

1. Tabela nr 16 - Łączna wartość mienia gminnych instytucji kultury Gminy Chrzanów.....	str. 68
2. Tabela nr 16.1 – struktura i zmiany mienia Miejskiego Ośrodka Kultury Sportu i Rekreacji w Chrzanowie.....	str. 69
3. Tabela nr 16.2 – struktura i zmiany mienia Miejskiej Biblioteki Publicznej w Chrzanowie.....	str. 70
4. Tabela nr 16.3 – struktura i zmiany mienia Muzeum w Chrzanowie im. Ireny i Mieczysława Mazarakich	str. 71

WSTĘP

Celem niniejszego opracowania jest ustalenie stanu mienia komunalnego Gminy Chrzanów na **31.12.2021 r.** oraz przedstawienie zmian w stanie mienia komunalnego w okresie od 01.01.2021 r. do 31.12.2021 r. zgodnie z art. 267 ustawy z dnia 27 sierpnia 2009 r. o finansach publicznych (t.j. Dz. U. z 2021 r., poz. 305 ze zm.).

Nabycie mienia komunalnego dokonuje się w drodze:

- komunalizacji z mocy prawa i na wniosek gminy - w trybie przepisów ustawy z 10 maja 1990 r. przepisy wprowadzające ustawę o samorządzie terytorialnym i ustawę o pracownikach samorządowych (Dz.U. z 1990 r. nr 32 poz. 191 ze zm.),
- przejścia z mocy prawa za odszkodowaniem w trybie art. 73 ustawy z dnia 13 października 1998 r. przepisy wprowadzające ustawy reformujące administrację publiczną (Dz.U. z 1998 r. nr 133 poz. 872 ze zm.) oraz art. 98 ustawy z dnia 21 sierpnia 1997 r. o gospodarce nieruchomościami (t.j. Dz. U. z 2021 r. poz. 1899 ze zm.),
- przepisów ustawy z dnia 19 października 1991 r. o gospodarowaniu nieruchomościami rolnymi Skarbu Państwa (t.j. Dz.U. z 2020 r. poz. 2243 ze zm.)
- umów cywilno - prawnych,
- darowizn i spadków,
- rewindykacji finansowych.

Pod pojęciem mienia przyjęto składniki majątkowe wg wartości księgowej zestawione w poniższy sposób:

A. Aktywa trwałe:

I. Wartości niematerialne i prawne

II. Rzeczowe aktywa trwałe

1. Środki trwałe

1.1. Grunty

1.2. Budynki, lokale i obiekty inżynierii lądowej i wodnej

1.3. Urządzenia techniczne i maszyny

1.4. Środki transportu

1.5. Inne środki trwałe

2. Inwestycje rozpoczęte (środki trwałe w budowie)

3. Środki przekazane na poczet inwestycji

III. Należności długoterminowe

IV. Długoterminowe aktywa finansowe

1.1. Akcje i udziały

1.2. Papiery wartościowe długoterminowe

1.3. Inne długoterminowe aktywa finansowe

V. Wartość mienia zlikwidowanych jednostek

Jednocześnie dla przejrzystości niniejszego opracowania pominięto w poszczególnych tabelach drukowanie wierszy, w których w całości wykazywano wartości zerowe.

Całość opracowania obejmuje, zgodnie z art. 267 ustawy z dnia 27 sierpnia 2009 r. o finansach publicznych (t.j. Dz. U. z 2021 r., poz. 305 ze zm.):

- a) dane dotyczące przysługujących jednostce samorządu terytorialnego praw własności,
- b) dane dotyczące:

- innych niż własność praw majątkowych, w tym w szczególności o ograniczonych prawach rzeczowych, użytkowaniu wieczystym, wierzytelnościach, udziałach w spółkach, akcjach,
 - posiadania,
 - c) dane o zmianach w stanie mienia komunalnego, w zakresie określonym w lit. a i b, od dnia złożenia poprzedniej informacji tj. od dnia 01.01.2021r.
 - d) dane o dochodach uzyskanych z tytułu wykonywania prawa własności i innych praw majątkowych oraz z wykonywania posiadania,
 - e) inne dane i informacje o zdarzeniach mających wpływ na stan mienia jednostki samorządu terytorialnego.
1. Dane o mieniu komunalnym przedstawiono w podziale na :
 - o uregulowanym w całości stanie prawnym,
 - gdzie Gmina Chrzanów posiada udział,
 - posiadany.
 2. Informację o dochodach uzyskiwanych przez Gminę Chrzanów z tytułu wykonywania prawa własności.

Mienie komunalne zostało przedstawione ogółem, z podziałem na mienie jednostek organizacyjnych gminy.

Aktualnie w Gminie Chrzanów działają następujące jednostki organizacyjne:

1. Zespół Ekonomiczno-Administracyjny Szkół i Przedszkoli w Chrzanowie
2. Dziewięć Szkół Podstawowych
3. Jedenaście Przedszkoli Samorządowych
4. Ośrodek Pomocy Społecznej w Chrzanowie
5. Żłobek Miejski w Chrzanowie
6. Kryta Pływalnia
7. Centrum Usług Socjalnych w Chrzanowie
8. Miejski Zarząd Zasobów Komunalnych w Chrzanowie
9. Urząd Miejski w Chrzanowie,

oraz instytucje kultury:

10. Miejski Ośrodek Kultury Sportu i Rekreacji w Chrzanowie
11. Miejska Biblioteka Publiczna w Chrzanowie
12. Muzeum w Chrzanowie im. Ireny i Mieczysława Mazarakich

Miejski Ośrodek Kultury Sportu i Rekreacji w Chrzanowie gospodaruje nieruchomościami gminnymi oddanymi mu do używania na podstawie umów użyczenia oraz przekazanymi mu w użytkowanie na podstawie umowy oddania nieruchomości w użytkowanie.

Miejska Biblioteka Publiczna w Chrzanowie gospodaruje nieruchomościami gminnymi oddanymi jej do używania na podstawie umów użyczenia.

Muzeum w Chrzanowie im. Ireny i Mieczysława Mazarakich jest właścicielem budynku nr 14 przy ul. Mickiewicza w Chrzanowie oraz nr 16 przy ulicy Aleja Henryka w Chrzanowie, stanowiących odrębny od gruntu przedmiot własności, a do gruntów pod tymi budynkami Muzeum przysługuje prawo użytkowania wieczystego. Ponadto Muzeum w Chrzanowie sprawuje opiekę nad cmentarzem żydowskim, piecem typu Hoffman w Płazie, wieżą ciśnień w Chrzanowie oraz kilkoma kapliczkami na podstawie umów użyczenia.

Część I

Mienie komunalne ogółem

Tabela nr 1 - Mienie komunalne oraz mienie gminnych instytucji kultury Gminy Chrzanów ogółem

Gmina Chrzanów w całości

L.p	Wyszczególnienie	Stan na dzień 01.01.2021r.			Stan na dzień 31.12.2021r.			Zmiany netto /zł/ w okresie 01.01.2021/31.12.2021 (+/-)
		Brutto /zł/	Umorzenie /zł/	Netto /zł/	Brutto /zł/	Umorzenie /zł/	Netto /zł/	
1.	Jednostki budżetowe, Urząd Miejski w Chrzanowie	1 002 051 152	155 100 017	846 951 134	1 019 225 965	168 171 784	851 054 181	4 103 047
2.	Miejski Ośrodek Kultury Sportu i Rekreacji w Chrzanowie - mienie oddane w użytkowanie	40 000 992	14 119 067	25 881 925	40 156 076	15 010 117	25 145 958	-735 967
Razem:		1 042 052 144	169 219 084	872 833 060	1 059 382 041	183 181 901	876 200 140	3 367 080

Gmina Chrzanów w udziale

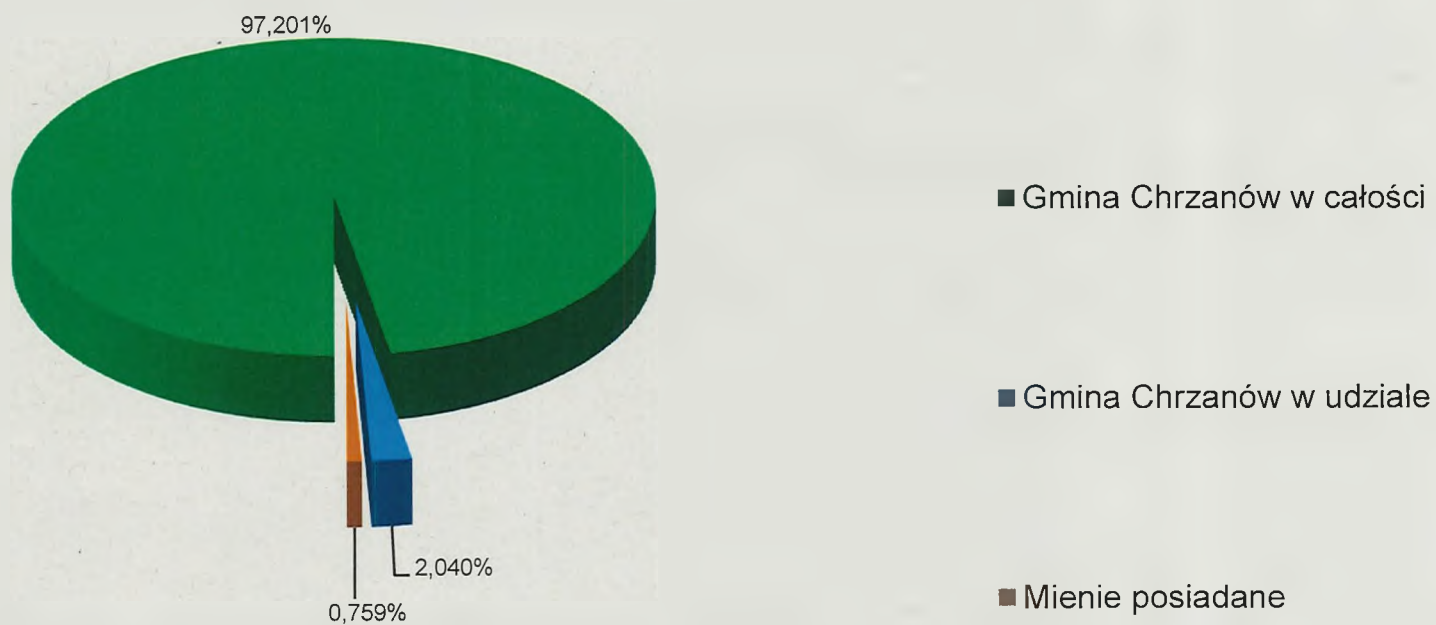
L.p	Wyszczególnienie	Stan na dzień 01.01.2021r.			Stan na dzień 31.12.2021r.			Zmiany netto /zł/ w okresie 01.01.2021/31.12.2021 (+/-)
		Brutto /zł/	Umorzenie /zł/	Netto /zł/	Brutto /zł/	Umorzenie /zł/	Netto /zł/	
1.	Jednostki budżetowe, Urząd Miejski w Chrzanowie	28 394 510	10 067 104	18 327 406	28 757 177	10 368 889	18 388 288	60 882
Razem:		28 394 510	10 067 104	18 327 406	28 757 177	10 368 889	18 388 288	60 882

Mienie posiadane	6 855 649	0	6 855 649	6 838 976	0	6 838 976	-16 673
-------------------------	------------------	----------	------------------	------------------	----------	------------------	----------------

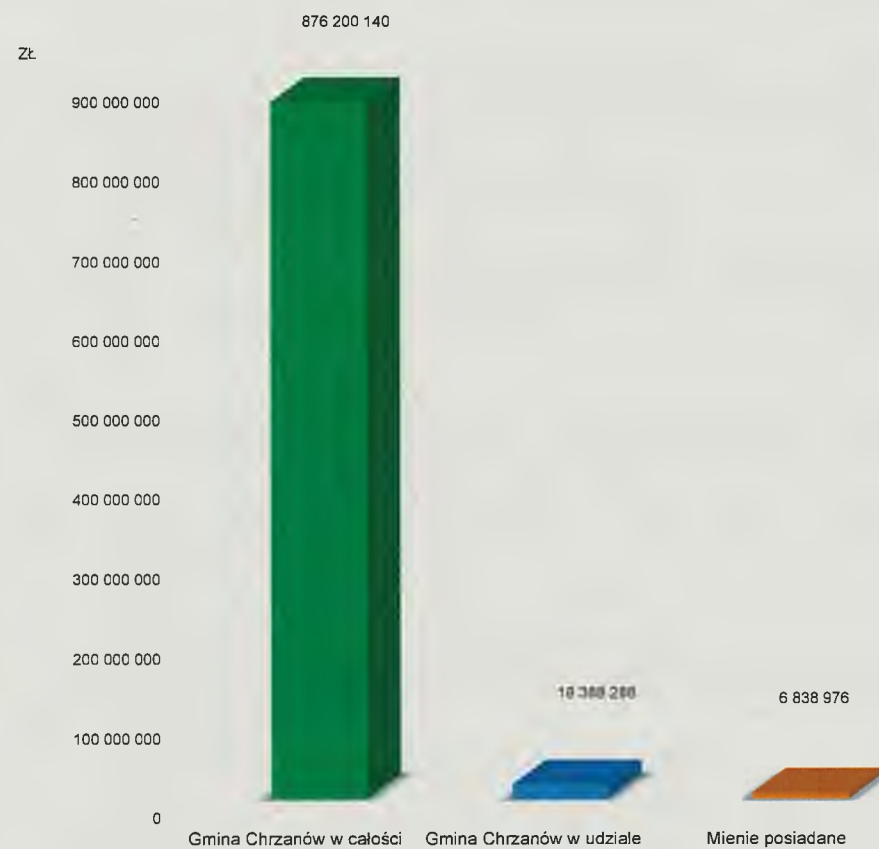
OGÓŁEM: **1 077 302 303** **179 286 188** **898 016 115** **1 094 978 194** **193 550 790** **901 427 404** **3 411 289**

Mienie gminnych instytucji kultury Gminy Chrzanów	12 367 825	7 916 880	4 450 945	12 540 966	8 125 193	4 415 773	-35 172
--	-------------------	------------------	------------------	-------------------	------------------	------------------	----------------

Wykres nr 1 do tabeli nr 1 - STRUKTURA MIENIA KOMUNALNEGO GMINY CHRZANÓW



Wykres nr 2 do tabeli nr 1 - STRUKTURA WARTOŚCI MIENIA KOMUNALNEGO GMINY CHRZANÓW



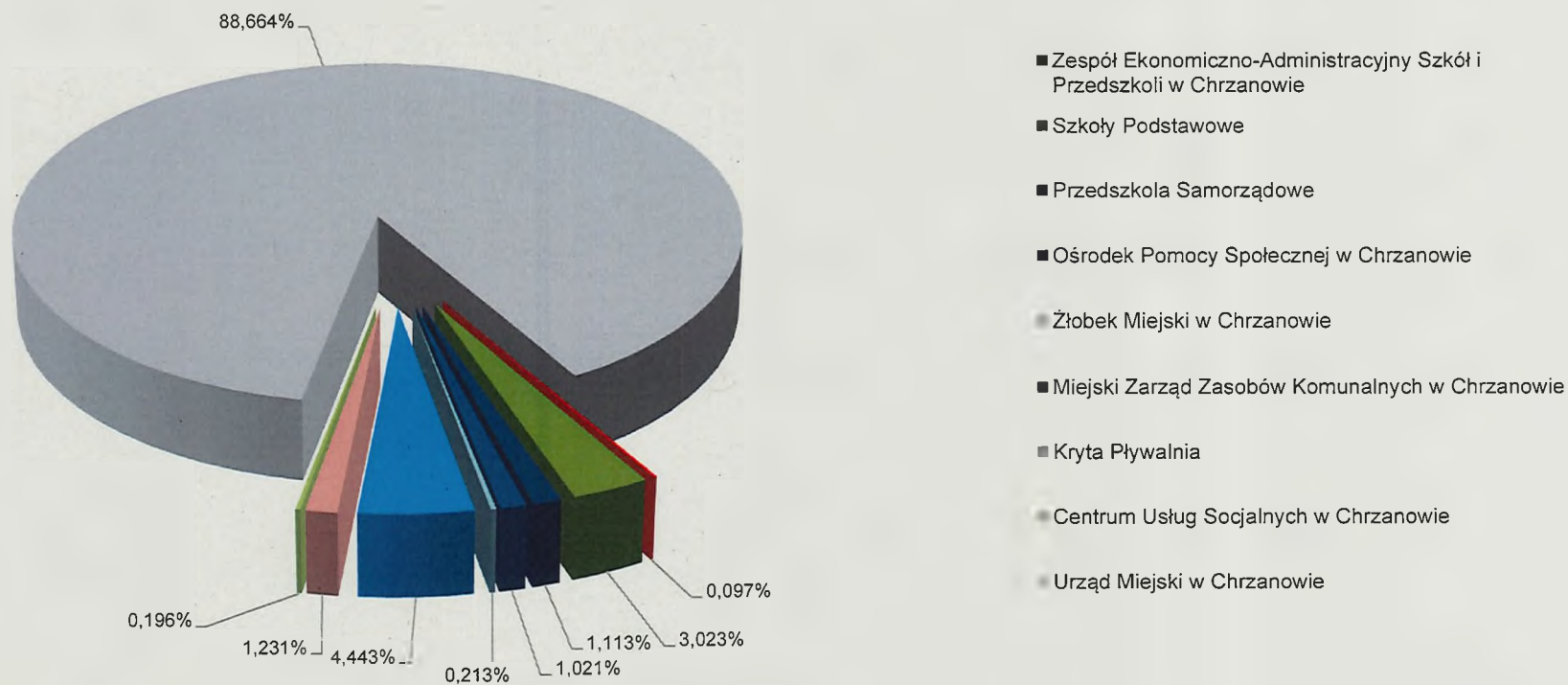
Część II

***Mienie o uregulowanym w całości stanie
prawnym – jednostki budżetowe, Urząd
Miejski
w Chrzanowie***

Tabela nr 2 - Łączna wartość mienia o uregulowanym w całości stanie prawnym jednostki budżetowe i Urząd Miejski w Chrzanowie

Lp.	Nazwa jednostki	Stan na dzień 01.01.2021r.			Stan na dzień 31.12.2021r.			Zmiany netto /zł/ w okresie 01.01.2021/ 31.12.2021 (+/-)
		Brutto /zł/	Umorzenie /zł/	Netto /zł/	Brutto /zł/	Umorzenie /zł/	Netto /zł/	
1	Zespół Ekonomiczno-Administracyjny Szkół i Przedszkoli w Chrzanowie	1 060 032	552 222	507 810	1 354 232	532 902	821 330	313 520
2	Szkoły Podstawowe	46 360 864	20 428 536	25 932 328	47 211 565	21 486 187	25 725 378	-206 950
3	Przedszkola Samorządowe	17 956 076	8 254 247	9 701 829	18 046 595	8 577 982	9 468 613	-233 216
4	Ośrodek Pomocy Społecznej w Chrzanowie	9 833 210	839 681	8 993 529	9 851 068	1 163 781	8 687 287	-306 242
5	Żłobek Miejski w Chrzanowie	2 526 579	695 444	1 831 135	2 548 388	736 079	1 812 309	-18 826
6	Miejski Zarząd Zasobów Komunalnych w Chrzanowie	46 522 026	14 074 451	32 447 575	51 805 069	13 994 001	37 811 068	5 363 493
7	Kryta Pływalnia	19 906 970	10 251 105	9 655 865	21 282 931	10 802 739	10 480 192	824 327
8	Centrum Usług Socjalnych w Chrzanowie	2 940 672	1 241 903	1 698 769	2 511 903	844 179	1 667 724	-31 045
9	Urząd Miejski w Chrzanowie	854 944 723	98 762 428	756 182 295	864 614 214	110 033 934	754 580 280	-1 602 015
	Razem:	1 002 051 152	155 100 017	846 951 134	1 019 225 965	168 171 784	851 054 181	4 103 047

Wykres nr 1 do tabeli nr 2 - STRUKTURA MIENIA O UREGULOWANYM W CAŁOŚCI STANIE PRAWNYM -
JEDNOSTKI BUDŻETOWE I URZĄD MIEJSKI W CHRZANOWIE



Wykres nr 2 do tabeli nr 2 - STRUKTURA MIENIA O UREGULOWANYM W CAŁOŚCI STANIE PRAWNYM - JEDNOSTKI BUDŻETOWE I URZĄD MIEJSKI W CHRZANOWIE



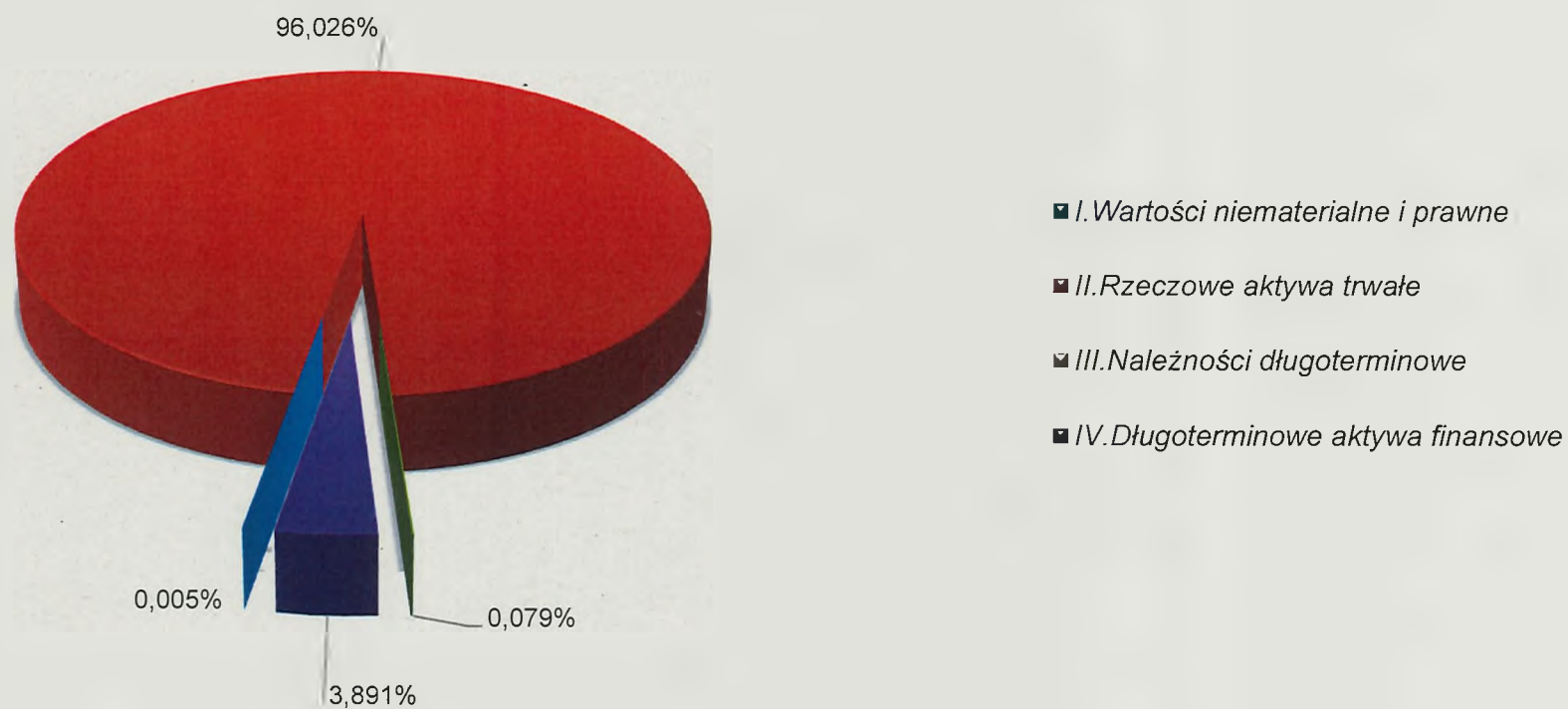
**Tabela nr 3 - Struktura i zmiany mienia o uregulowanym w całości stanie prawnym
- jednostki budżetowe i Urząd Miejski w Chrzanowie**

Nazwa jednostki	Stan na dzień 01.01.2021r.			Stan na dzień 31.12.2021r.			Zmiany netto /zł/ w okresie 01.01.2021/ 31.12.2021 (+/-)
	Brutto /zł/	Umorzenie /zł/	Netto /zł/	Brutto /zł/	Umorzenie /zł/	Netto /zł/	
A.Aktywa trwałe	1 002 051 152	155 100 017	846 951 134	1 019 225 965	168 171 784	851 054 181	4 103 047
I.Wartości niematerialne i prawne	1 894 187	1 781 755	112 432	1 815 457	1 776 033	39 424	-73 008
Zespół Ekonomiczno-Administracyjny Szkół i Przedszkoli w Chrzanowie	110 868	110 868	0	110 868	110 868	0	0
Szkoły Podstawowe	395 732	395 732	0	285 667	285 667	0	0
Przedszkola Samorządowe	83 725	83 725	0	86 265	86 265	0	0
Ośrodek Pomocy Społecznej w Chrzanowie	180 886	153 518	27 368	198 744	198 744	0	-27 368
Złobek Miejski w Chrzanowie	11 592	11 592	0	5 795	5 795	0	0
Miejski Zarząd Zasobów Komunalnych w Chrzanowie	150 462	150 462	0	150 462	150 462	0	0
Kryta Pływalnia	27 394	27 394	0	38 969	38 969	0	0
Centrum Usług Socjalnych w Chrzanowie	28 542	28 542	0	21 199	21 199	0	0
Urząd Miejski w Chrzanowie	904 986	819 922	85 064	917 488	878 064	39 424	-45 640
II.Rzeczowe aktywa trwałe	969 891 201	153 318 262	816 572 939	983 629 666	166 395 751	817 233 915	660 976
1.Środki trwałe	960 573 528	153 318 262	807 255 266	973 991 259	166 395 751	807 595 508	340 242
1.1.Grunty	607 071 236	0	607 071 236	603 202 751	0	603 202 751	-3 868 485
Szkoły Podstawowe	8 587 395	0	8 587 395	8 587 395	0	8 587 395	0
Przedszkola Samorządowe	4 020 037	0	4 020 037	4 020 037	0	4 020 037	0
Ośrodek Pomocy Społecznej w Chrzanowie	~271 010	0	271 010	271 010	0	271 010	0
Złobek Miejski w Chrzanowie	569 695	0	569 695	569 695	0	569 695	0
Miejski Zarząd Zasobów Komunalnych w Chrzanowie	148 512	0	148 512	148 512	0	148 512	0
Kryta Pływalnia	751 560	0	751 560	751 560	0	751 560	0
Centrum Usług Socjalnych w Chrzanowie	682 640	0	682 640	682 640	0	682 640	0

Urząd Miejski w Chrzanowie	592 040 387	0	592 040 387	588 171 902	0	588 171 902	-3 868 485
1.2.Budynki, lokale i obiekty inżynierii lądowej i wodnej	327 697 041	130 354 655	197 342 386	343 162 936	143 154 749	200 008 187	2 665 801
Szkoły Podstawowe	28 106 376	10 896 025	17 210 351	28 657 055	11 674 693	16 982 362	-227 989
Przedszkola Samorządowe	10 454 427	4 931 327	5 523 100	10 454 427	5 192 826	5 261 601	-261 499
Ośrodek Pomocy Społecznej w Chrzanowie	8 751 582	432 880	8 318 702	8 751 582	651 670	8 099 912	-218 790
Żłobek Miejski w Chrzanowie	1 665 789	413 283	1 252 506	1 665 789	455 381	1 210 408	-42 098
Miejski Zarząd Zasobów Komunalnych w Chrzanowie	44 823 561	13 085 413	31 738 148	50 051 631	13 174 044	36 877 587	5 139 439
Kryta Pływalnia	15 175 102	7 155 547	8 019 555	16 461 149	7 574 030	8 887 119	867 564
Centrum Usług Socjalnych w Chrzanowie	1 414 584	430 475	984 109	1 414 584	456 642	957 942	-26 167
Urząd Miejski w Chrzanowie	217 305 620	93 009 705	124 295 915	225 706 719	103 975 463	121 731 256	-2 564 659
1.3.Urządzenia techniczne i maszyny	11 402 810	8 834 254	2 568 556	13 238 998	9 037 583	4 201 415	1 632 859
Zespół Ekonomiczno-Administracyjny Szkół i Przedszkoli w Chrzanowie	81 978	81 978	0	74 610	74 610	0	0
Szkoły Podstawowe	640 730	544 186	96 544	544 733	411 544	133 189	36 645
Przedszkola Samorządowe	737 830	583 733	154 097	799 391	615 262	184 129	30 032
Ośrodek Pomocy Społecznej w Chrzanowie	629 732	253 283	376 449	629 732	313 367	316 365	-60 084
Żłobek Miejski w Chrzanowie	29 763	25 571	4 192	60 049	29 876	30 173	25 981
Miejski Zarząd Zasobów Komunalnych w Chrzanowie	817 672	556 884	260 788	975 260	491 602	483 658	222 870
Kryta Pływalnia	3 237 809	2 455 501	782 308	3 316 148	2 567 672	748 476	-33 832
Centrum Usług Socjalnych w Chrzanowie	56 730	56 730	0	56 730	56 730	0	0
Urząd Miejski w Chrzanowie	5 170 566	4 276 388	894 178	6 782 345	4 476 920	2 305 425	1 411 247
1.4.Środki transportu	1 074 557	1 042 114	32 443	653 131	651 806	1 325	-31 118
Ośrodek Pomocy Społecznej w Chrzanowie	0	0	0	0	0	0	0
Kryta Pływalnia	61 707	61 707	0	61 707	61 707	0	0
Centrum Usług Socjalnych w Chrzanowie	694 348	694 348	0	272 922	272 922	0	0
Urząd Miejski w Chrzanowie	318 502	286 059	32 443	318 502	317 177	1 325	-31 118
1.5.Inne środki trwałe	13 327 885	13 087 239	240 646	13 733 443	13 551 613	181 830	-58 816

Zespół Ekonomiczno-Administracyjny Szkół i Przedszkoli w Chrzanowie	361 596	359 376	2 220	348 566	347 424	1 142	-1 078
Szkoły Podstawowe	8 630 631	8 592 593	38 038	9 136 715	9 114 283	22 432	-15 606
Przedszkola Samorządowe	2 660 057	2 655 462	4 595	2 686 475	2 683 629	2 846	-1 749
Ośrodek Pomocy Społecznej w Chrzanowie	0	0	0	0	0	0	0
Żłobek Miejski w Chrzanowie	249 740	244 998	4 742	247 060	245 027	2 033	-2 709
Miejski Zarząd Zasobów Komunalnych w Chrzanowie	309 854	281 692	28 162	198 620	177 893	20 727	-7 435
Kryta Pływalnia	639 466	550 956	88 510	639 466	560 361	79 105	-9 405
Centrum Usług Socjalnych w Chrzanowie	63 828	31 808	32 020	63 828	36 686	27 142	-4 878
Urząd Miejski w Chrzanowie	412 713	370 354	42 359	412 713	386 310	26 403	-15 956
2.Inwestycje rozpoczęte (środki trwałe w budowie)	9 317 673	0	9 317 673	9 638 407	0	9 638 407	320 734
Zespół Ekonomiczno-Administracyjny Szkół i Przedszkoli w Chrzanowie	505 590	0	505 590	820 188	0	820 188	314 598
Miejski Zarząd Zasobów Komunalnych w Chrzanowie	271 965	0	271 965	280 584	0	280 584	8 619
Kryta Pływalnia	13 932	0	13 932	13 932	0	13 932	0
Urząd Miejski w Chrzanowie	8 526 186	0	8 526 186	8 523 703	0	8 523 703	-2 483
3.Srodki przekazane na poczet inwestycji	0	0	0	0	0	0	0
III.Należności długoterminowe	609 763		609 763	669 842		669 842	60 079
Urząd Miejski w Chrzanowie	609 763	0	609 763	669 842	0	669 842	60 079
IV.Długoterminowe aktywa finansowe	29 656 000	0	29 656 000	33 111 000	0	33 111 000	3 455 000
1.1.Akcje udziały	29 656 000	0	29 656 000	33 111 000	0	33 111 000	3 455 000
Urząd Miejski w Chrzanowie	29 656 000	0	29 656 000	33 111 000	0	33 111 000	3 455 000

Wykres nr 1 do tabeli nr 3 - STRUKTURA MIENIA O UREGULOWANYM W CAŁOŚCI STANIE PRAWNYM - JEDNOSTKI BUDŻETOWE I URZĄD MIEJSKI W CHRZANOWIE



Wykres nr 2 do tabeli nr 3 - STRUKTURA MIENIA O UREGULOWANYM W CAŁOŚCI STANIE PRAWNYM -
JEDNOSTKI BUDŻETOWE I URZĄD MIEJSKI W CHRZANOWIE

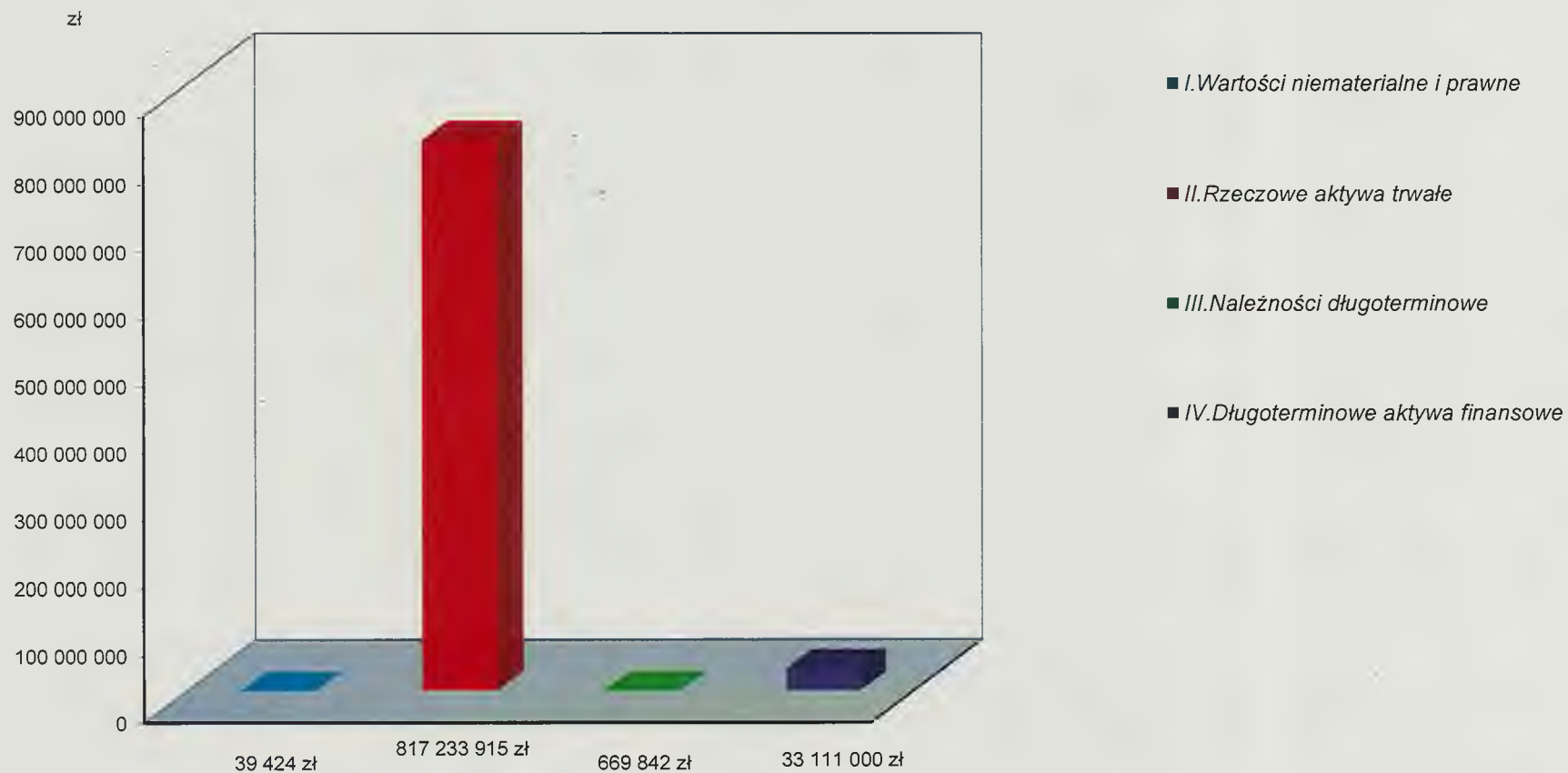


Tabela nr 4 - struktura i zmiany mienia jednostki budżetowej - Zespół Ekonomiczno-Administracyjny Szkół i Przedszkoli w Chrzanowie

Nazwa jednostki	Stan na dzień 1.01.2021r.			Stan na dzień 31.12.2021r.			Zmiany netto /zł/ w okresie 01.01.2021 31.12.2021 (+/-)
	Brutto /zł/	Umorzenie /zł/	Netto /zł/	Brutto /zł/	Umorzenie /zł/	Netto /zł/	
A.Aktywa trwałe	1 060 032	552 222	507 810	1 354 232	532 902	821 330	313 520
I.Wartości niematerialne i prawne	110 868	110 868	0	110 868	110 868	0	0
II.Rzeczowe aktywa trwałe	949 164	441 354	507 810	1 243 364	422 034	821 330	313 520
<i>1.Środki trwałe</i>	<i>443 574</i>	<i>441 354</i>	<i>2 220</i>	<i>423 176</i>	<i>422 034</i>	<i>1 142</i>	<i>-1 078</i>
1.1.Grunty	0	0	0	0	0	0	0
1.2.Budynki, lokale i obiekty inżynierii lądowej i wodnej	0	0	0	0	0	0	0
1.3.Urządzenia techniczne i maszyny	81 978	81 978	0	74 610	74 610	0	0
1.5.Inne środki trwałe	361 596	359 376	2 220	348 566	347 424	1 142	-1 078
<i>2. Inwestycje rozpoczęte (środki trwałe w budowie)</i>	<i>505 590</i>	<i>0</i>	<i>505 590</i>	<i>820 188</i>		<i>820 188</i>	<i>314 598</i>

Tabela nr 4.1 - struktura i zmiany mienia jednostek budżetowych - Szkół Podstawowych

Nazwa jednostki	Stan na dzień 1.01.2021r.			Stan na dzień 31.12.2021r.			Zmiany netto /zł/ w okresie 01.01.2021 31.12.2021 (+/-)
	Brutto /zł/	Umorzenie /zł/	Netto /zł/	Brutto /zł/	Umorzenie /zł/	Netto /zł/	
A. Aktywa trwałe	46 360 864	20 428 536	25 932 328	47 211 565	21 486 187	25 725 378	-206 950
I. Wartości niematerialne i prawne	395 732	395 732	0	285 667	285 667	0	0
II. Rzeczowe aktywa trwałe	45 965 132	20 032 804	25 932 328	46 925 898	21 200 520	25 725 378	-206 950
<i>1. Środki trwałe</i>	<i>45 965 132</i>	<i>20 032 804</i>	<i>25 932 328</i>	<i>46 925 898</i>	<i>21 200 520</i>	<i>25 725 378</i>	<i>-206 950</i>
1.1. Grunty	8 587 395	0	8 587 395	8 587 395	0	8 587 395	0
obiekty inżynierii lądowej i wodnej	28 106 376	10 896 025	17 210 351	28 657 055	11 674 693	16 982 362	-227 989
1.3. Urządzenia techniczne i maszyny	640 730	544 186	96 544	544 733	411 544	133 189	36 645
1.5. Inne środki trwałe	8 630 631	8 592 593	38 038	9 136 715	9 114 283	22 432	-15 606

Tabela nr 4.2 - struktura i zmiany mienia jednostek budżetowych - Przedszkoli Samorządowych

Nazwa jednostki	Stan na dzień 1.01.2021r.			Stan na dzień 31.12.2021r.			Zmiany netto /zł/ w okresie 01.01.2021 31.12.2021 (+/-)
	Brutto /zł/	Umorzenie /zł/	Netto /zł/	Brutto /zł/	Umorzenie /zł/	Netto /zł/	
A.Aktywa trwałe	17 956 076	8 254 247	9 701 829	18 046 595	8 577 982	9 468 613	-233 216
I.Wartości niematerialne i prawne	83 725	83 725	0	86 265	86 265	0	0
II.Rzeczowe aktywa trwałe	17 872 351	8 170 522	9 701 829	17 960 330	8 491 717	9 468 613	-233 216
1.Środki trwałe	17 872 351	8 170 522	9 701 829	17 960 330	8 491 717	9 468 613	-233 216
1.1.Grunty	4 020 037	0	4 020 037	4 020 037	0	4 020 037	0
1.2.Budynki, lokale i obiekty inżynierii lądowej i wodnej	10 454 427	4 931 327	5 523 100	10 454 427	5 192 826	5 261 601	-261 499
1.3.Urządzenia techniczne i maszyny	737 830	583 733	154 097	799 391	615 262	184 129	30 032
1.5.Inne środki trwałe	2 660 057	2 655 462	4 595	2 686 475	2 683 629	2 846	-1 749

Tabela nr 5 - struktura i zmiany mienia jednostki budżetowej - Ośrodka Pomocy Społecznej w Chrzanowie

Nazwa jednostki	Stan na dzień 01.01.2021r.			Stan na dzień 31.12.2021r.			Zmiany netto /zł/ w okresie 01.01.2021 / 31.12.2021
	Brutto /zł/	Umorzenie /zł/	Netto /zł/	Brutto /zł/	Umorzenie /zł/	Netto /zł/	
A.Aktywa trwałe	9 833 210	839 681	8 993 529	9 851 068	1 163 781	8 687 287	-306 242
I.Wartości niematerialne i prawne	180 886	153 518	27 368	198 744	198 744	0	-27 368
II.Rzeczowe aktywa trwałe	9 652 324	686 163	8 966 161	9 652 324	965 037	8 687 287	-278 874
<i>1.Środki trwałe</i>	<i>9 652 324</i>	<i>686 163</i>	<i>8 966 161</i>	<i>9 652 324</i>	<i>965 037</i>	<i>8 687 287</i>	<i>-278 874</i>
1.1.Grunty	271 010	0	271 010	271 010	0	271 010	0
1.2.Budynki, lokale i obiekty inżynierii lądowej i wodnej	8 751 582	432 880	8 318 702	8 751 582	651 670	8 099 912	-218 790
1.3.Urządzenia techniczne i maszyny	629 732	253 283	376 449	629 732	313 367	316 365	-60 084

**Tabela nr 6 - struktura i zmiany mienia jednostki budżetowej -
Żłobka Miejskiego w Chrzanowie**

Nazwa jednostki	Stan na dzień 01.01.2021r.			Stan na dzień 31.12.2021r.			Zmiany netto /zł/ w okresie 01.01.2021 / 31.12.2021
	Brutto /zł/	Umorzenie /zł/	Netto /zł/	Brutto /zł/	Umorzenie /zł/	Netto /zł/	
A.Aktywa trwałe	2 526 579	695 444	1 831 135	2 548 388	736 079	1 812 309	-18 826
I.Wartości niematerialne i prawne	11 592	11 592	0	5 795	5 795	0	0
II.Rzeczowe aktywa trwałe	2 514 987	683 852	1 831 135	2 542 593	730 284	1 812 309	-18 826
<i>1.Środki trwałe</i>	<i>2 514 987</i>	<i>683 852</i>	<i>1 831 135</i>	<i>2 542 593</i>	<i>730 284</i>	<i>1 812 309</i>	<i>-18 826</i>
1.1.Grunty	569 695	0	569 695	569 695	0	569 695	0
obiekty inżynierii lądowej i wodnej	1 665 789	413 283	1 252 506	1 665 789	455 381	1 210 408	-42 098
1.3.Urządzenia techniczne i maszyny	29 763	25 571	4 192	60 049	29 876	30 173	25 981
1.5.Inne środki trwałe	249 740	244 998	4 742	247 060	245 027	2 033	-2 709

**Tabela nr 7 - struktura i zmiany mienia jednostki budżetowej
- Miejskiego Zarządu Zasobów Komunalnych w Chrzanowie**

Nazwa jednostki	Stan na dzień 01.01.2021r.			Stan na dzień 31.12.2021r.			Zmiany netto /zł/ w okresie 01.01.2021 / 31.12.2021
	Brutto /zł/	Umorzenie /zł/	Netto /zł/	Brutto /zł/	Umorzenie /zł/	Netto /zł/	
A.Aktywa trwałe	46 522 026	14 074 451	32 447 575	51 805 069	13 994 001	37 811 068	5 363 493
I.Wartości niematerialne i prawne	150 462	150 462	0	150 462	150 462	0	0
II.Rzeczowe aktywa trwałe	46 371 564	13 923 989	32 447 575	51 654 607	13 843 539	37 811 068	5 363 493
<i>1.Srodki trwałe</i>	<i>46 099 599</i>	<i>13 923 989</i>	<i>32 175 610</i>	<i>51 374 023</i>	<i>13 843 539</i>	<i>37 530 484</i>	<i>5 354 874</i>
1.1.Grunty	148 512	0	148 512	148 512	0	148 512	0
1.2.Budynki, lokale i obiekty inżynierii lądowej i wodnej	44 823 561	13 085 413	31 738 148	50 051 631	13 174 044	36 877 587	5 139 439
1.3.Urządzenia techniczne i maszyny	817 672	556 884	260 788	975 260	491 602	483 658	222 870
1.4.Środki transportu	0	0	0	0	0	0	0
1.5.Inne środki trwałe	309 854	281 692	28 162	198 620	177 893	20 727	-7 435
<i>2.Inwestycje rozpoczęte (środki trwałe w budowie)</i>	<i>271 965</i>	<i>0</i>	<i>271 965</i>	<i>280 584</i>	<i>0</i>	<i>280 584</i>	<i>8 619</i>

Tabela 7.1 - stan na 01.01.2021r.

Wykaz budynków o uregulowanym na rzecz Gminy Chrzanów stanie prawnym w całości

Lp.	Ulica	Nr	Pow. gruntu /m ² /	Wartość gruntu /zł/	Ilość lokali	Lokale mieszkalne	Lokale użytkowe	Garaze/ wymiennikownie/ inne
1	29 Listopada	12	140	76 160	3	1	2	0
2	29 Listopada	14	320	174 080	5	4	1	0
3	29 Listopada	15a	672	370 114	15	15	0	0
4	29 Listopada	16	270	146 880	4	2	2	0
5	3 Maja	1	189	102 816	11	0	11	0
6	3 Maja	5	373	202 912	7	7	0	0
7	3 Maja	7	309	168 096	12	11	0	1
8	Aleja Henryka	12	1 702	348 910	18	16	1	1
9	Aleja Henryka	12A			6	6	0	0
10	Aleja Henryka	14			8	6	1	1
11	Aleja Henryka	31a	324	66 420	1	0	1	0
12	Aleja Henryka	33	586	120 130	15	12	2	1
13	Aleja Henryka	39a	157	32 185	1	0	1	0
14	Balińska	19	1 168	239 440	10	0	5	5
15	Berka Joselewicza	5a	428	232 832	2	0	2	0
16	Borelowskiego	1	10 052	2 060 660	1	0	1	0
17	Cmentarz komunalny - budynek zaplecza sanit.		24 046	1 923 680	1	0	1	0
18	Cmentarz komunalny - bud. zaplecza sanit. - adm.		3 710	296 800	1	0	1	0
19	Zabudowania podworskie w Kościelcu		13 267	1 061 360	3	0	3	0
20	Dom Gromadzki w Luszowicach ul. Strażacka 8		527	12 100	3	0	3	0
21	Fabryczna	13	481	38 480	8	8	0	0
22	Fabryczna-garaż		43	3 440	1	0	0	1
23	Fabryczna	17	1 291	103 280	13	10	3	0
24	Garncarska	21	340	172 720	15	12	2	1
25	Krakowska	6	2 121	1 153 824	5	3	2	0
26	Grunwaldzka	4	159	32 595	6	6	0	0
27	Grunwaldzka	7	205	42 025	11	9	2	0
28	Grunwaldzka	9	400	82 000	8	5	3	0
29	Jagiellońska	10	174	35 670	8	7	0	1
30	Jagiellońska	13a	412	84 460	20	18	1	1
31	Jagiellońska	7	196	31 365	6	5	0	1
32	Berka Joselewicza	1	167	90 848	4	4	0	0
33	Kolonia Stella	3	1 162	92 960	7	7	0	0
34	Kolonia Stella-garaż		7	560	1	0	0	1
35	Kościuszki-garaż	4	41	8 405	1	0	0	1
36	Krakowska	12a	1 616	879 104	5	4	0	1
37	Krakowska	23b	422	229 568	5	3	2	0
38	Kroczymiech	2f	2 626	210 080	21	21	0	0
39	Kroczymiech - garaż		28	2 240	1	0	0	1
40	Kroczymiech - garaż		28	2 240	1	0	0	1
41	Kusocińskiego kioski na placu targowym i budynek adm.		401	218 144	37	0	37	0
42	Ogrodowa	3	779	362 848	8	6	2	0
43	Ogrodowa	5			6	4	2	0
44	Ogrodowa	7			6	4	2	0
45	Ogrodowa	9	231	125 664	4	3	1	0
46	Oświęcimska	20	364	31 495	7	7	0	0
47	Oświęcimska	20	49	3 920	2	0	0	2
48	Piłsudskiego	6	961	197 005	25	24	0	1
49	Pogorzyce -Dwór Szymanowskiego 49		4 592	101 024	24	24	0	0
50	Rynek	4	316	171 904	10	2	7	1
51	Rynek	10	469	255 136	10	3	6	1
52	Rynek	16	320	174 080	11	0	10	1

53	Jana III Sobieskiego	31	2 693	59 246	12	12	0	0
54	Jana III Sobieskiego	33	1 491	32 802	6	6	0	0
55	Jana III Sobieskiego	37	1 346	29 612	18	18	0	0
56	Jana III Sobieskiego	39	1 592	35 024	18	18	0	0
57	Jana III Sobieskiego	41	2 576	56 672	16	16	0	0
58	Jana III Sobieskiego	45	1 965	43 230	20	20	0	0
59	Sikorskiego kiosk	1l	81	6 480	2	0	2	0
60	Sokoła	13	400	82 000	7	7	0	0
61	Szpitalna	6a	692	55 360	18	18	0	0
62	Śląska	54	1 188	95 040	4	4	0	0
63	Świętokrzyska	9	745	405 280	6	3	3	0
64	Świętokrzyska	9a			5	2	3	0
65	Świętokrzyska	26	280	57 400	6	6	0	0
66	Wodzińska	300	4 423	156 524	3	2	0	1
67	Wyszyńskiego - garaż		24	1 920	1	0	0	1
68	Wyszyńskiego - garaż		24	1 920	1	0	0	1
69	Zielona	5	541	107 830	6	6	0	0
70	Zielona	33	838	171 790	1	0	1	0
71	Wodzińska - garaż		19	3 895	1	0	0	1
72	Wodzińska - garaż		18	3 690	1	0	0	1
73	Świętokrzyska - garaż	63b	32	6 204	1	0	0	1
74	Kolonia Stella - garaż		34	2 720	1	0	0	1
	Razem		99 643,00	13 987 298	578	417	129	32

Tabela 7.2 - stan na 31.12.2021r.

Wykaz budynków o uregulowanym na rzecz Gminy Chrzanów stanie prawnym w całości

Lp.	Ulica	Nr	Pow. gruntu /m ² /	Wartość gruntu /zł/	Ilość lokali	Lokale mieszkalne	Lokale użytkowe	Garaze/ wymiennikownie/ inne
1	29 Listopada	12	140	76 160	3	1	2	0
2	29 Listopada	14	320	174 080	5	4	1	0
3	29 Listopada	15a	672	370 114	15	15	0	0
4	29 Listopada	16	270	146 880	4	2	2	0
5	3 Maja	1	189	102 816	11	0	11	0
6	3 Maja	7	309	168 096	12	11	0	1
7	Aleja Henryka	6	473	165 020	1	0	1	0
8	Aleja Henryka -bud. administracyjny	8	1 312	457 740	1	0	1	0
9	Aleja Henryka - garaże	8			8	0	1	7
10	Aleja Henryka -bud. garażowo warsztatowy	8	627	218 759	5	0	2	3
11	Aleja Henryka	12	1 702	348 910	18	16	1	1
12	Aleja Henryka	12A			6	6	0	0
13	Aleja Henryka	14			8	6	1	1
14	Aleja Henryka	31a	324	66 420	1	0	1	0
15	Aleja Henryka	33	586	120 130	15	12	2	1
16	Aleja Henryka	39a	157	32 185	1	0	1	0
17	Balińska	19	1 168	239 440	10	0	5	5
18	Berka Joselewicza	5a	428	232 832	2	0	2	0
19	Cmentarz komunalny - budynek zaplecza sanit.		24 046	1 923 680	1	0	1	0
20	Cmentarz komunalny - bud. zaplecza sanit. - adm.		3 710	296 800	1	0	1	0
21	Zabudowania podworskie w Kościelcu		13 267	1 061 360	3	0	3	0
22	Fabryczna	13	481	38 480	8	8	0	0
23	Fabryczna-garaż		43	3 440	1	0	0	1
24	Fabryczna	17	1 291	103 280	13	10	3	0
25	Garncarska	21	340	172 720	15	12	2	1
26	Krakowska	6	2 121	1 153 824	5	3	2	0
27	Grunwaldzka	4	159	32 595	6	6	0	0
28	Grunwaldzka	7	205	42 025	11	9	2	0
29	Grunwaldzka	9	400	82 000	8	5	3	0
30	Jagiellońska	10	174	35 670	8	7	0	1
31	Jagiellońska	13a	412	84 460	20	18	1	1
32	Jagiellońska	7	196	31 365	6	5	0	1
33	Berka Joselewicza	1	167	90 848	4	4	0	0
34	Kolonia Stella	3	1 162	92 960	7	7	0	0
35	Kolonia Stella-garaż		7	560	1	0	0	1
36	Kościuszki-garaż	4	41	8 405	1	0	0	1
37	Krakowska	12a	1 616	879 104	5	4	0	1
38	Krakowska	23b	422	229 568	5	3	2	0
39	Krocymiech	2f	2 626	210 080	21	21	0	0
40	Krocymiech - garaż		28	2 240	1	0	0	1
41	Krocymiech - garaż		28	2 240	1	0	0	1
42	Kusocińskiego kioski na placu targowym i budynek adm.		4 785	2 654 042	21	0	21	0
43	Ogrodowa	3	779	362 848	8	6	2	0
44	Ogrodowa	5			6	4	2	0
45	Ogrodowa	7			6	4	2	0
46	Ogrodowa	9	231	125 664	4	3	1	0
47	Oświęcimska	20	364	31 495	7	7	0	0
48	Oświęcimska	20	49	3 920	2	0	0	2
49	Piłsudskiego	6	961	197 005	25	24	0	1
50	Pogorzyce -Dwór Szymanowskiego 49		3 607	79 354	24	24	0	0
51	Pogorzyce Szymanowskiego 47A		1 291	30 647	6	0	6	0

52	Rynek	4	316	171 904	10	2	7	1
53	Rynek	10	469	255 136	10	3	6	1
54	Rynek	16	320	174 080	11	0	10	1
55	Jana III Sobieskiego	31	2 693	59 246	12	12	0	0
56	Jana III Sobieskiego	33	1 491	32 802	6	6	0	0
57	Jana III Sobieskiego	37	1 346	29 612	18	18	0	0
58	Jana III Sobieskiego	39	1 592	35 024	18	18	0	0
59	Jana III Sobieskiego	41	2 576	56 672	16	16	0	0
60	Jana III Sobieskiego	45	1 965	43 230	20	20	0	0
61	Sikorskiego kiosk	11	81	6 480	2	0	2	0
62	Sokoła	13	400	82 000	7	7	0	0
63	Szpitalna	6a	692	55 360	18	18	0	0
64	Śląska	54	1 188	95 040	4	4	0	0
65	Świętokrzyska	9	745	405 280	6	3	3	0
66	Świętokrzyska	9a			5	2	3	0
67	Świętokrzyska	26	280	57 400	6	6	0	0
68	Wodzińska	300	4 423	156 524	3	2	0	1
69	Wyszyńskiego -garaż		24	1 920	1	0	0	1
70	Wyszyńskiego -garaż		24	1 920	1	0	0	1
71	Zielona	33	838	171 790	1	0	1	0
72	Wodzińska - garaż		19	3 895	1	0	0	1
73	Wodzińska - garaż		18	3 690	1	0	0	1
74	Świętokrzyska - garaż	63b	32	6 204	1	0	0	1
75	Kolonia Stella - garaż		34	2 720	1	0	0	1
	Razem		95 252,00	14 890 190	566	404	120	42

Tabela nr 8 - struktura i zmiany mienia jednostki budżetowej -Krytej Pływalni

Nazwa jednostki	Stan na dzień 01.01.2021r.			Stan na dzień 31.12.2021r.			Zmiany netto /zł/ w okresie 01.01.2021 / 31.12.2021
	Brutto /zł/	Umorzenie /zł/	Netto /zł/	Brutto /zł/	Umorzenie /zł/	Netto /zł/	
A.Aktywa trwałe	19 906 970	10 251 105	9 655 865	21 282 931	10 802 739	10 480 192	824 327
I.Wartości niematerialne i prawne	27 394	27 394	0	38 969	38 969	0	0
II.Rzeczowe aktywa trwałe	19 879 576	10 223 711	9 655 865	21 243 962	10 763 770	10 480 192	824 327
<i>1.Środki trwałe</i>	<i>19 865 644</i>	<i>10 223 711</i>	<i>9 641 933</i>	<i>21 230 030</i>	<i>10 763 770</i>	<i>10 466 260</i>	<i>824 327</i>
1.1.Grunty	751 560	0	751 560	751 560	0	751 560	0
1.2.Budynki, lokale i obiekty inżynierii lądowej i wodnej	15 175 102	7 155 547	8 019 555	16 461 149	7 574 030	8 887 119	867 564
1.3.Urządzenia techniczne i maszyny	3 237 809	2 455 501	782 308	3 316 148	2 567 672	748 476	-33 832
1.4.Środki transportu	61 707	61 707	0	61 707	61 707	0	0
1.5.Inne środki trwałe	639 466	550 956	88 510	639 466	560 361	79 105	-9 405
<i>2.Inwestycje rozpoczęte (środki trwałe w budowie)</i>	<i>13 932</i>	<i>0</i>	<i>13 932</i>	<i>13 932</i>	<i>0</i>	<i>13 932</i>	<i>0</i>

Tabela nr 9 - struktura i zmiany mienia jednostki budżetowej -Centrum Usług Socjalnych w Chrzanowie

Nazwa jednostki	Stan na dzień 01.01.2021r.			Stan na dzień 31.12.2021r.			Zmiany netto /zł/ w okresie 01.01.2021 / 31.12.2021
	Brutto /zł/	Umorzenie /zł/	Netto /zł/	Brutto /zł/	Umorzenie /zł/	Netto /zł/	
A.Aktywa trwałe	2 940 672	1 241 903	1 698 769	2 511 903	844 179	1 667 724	-31 045
I.Wartości niematerialne i prawne	28 542	28 542	0	21 199	21 199	0	0
II.Rzeczowe aktywa trwałe	2 912 130	1 213 361	1 698 769	2 490 704	822 980	1 667 724	-31 045
<i>1.Środki trwałe</i>	<i>2 912 130</i>	<i>1 213 361</i>	<i>1 698 769</i>	<i>2 490 704</i>	<i>822 980</i>	<i>1 667 724</i>	<i>-31 045</i>
1.1.Grunty	682 640	0	682 640	682 640	0	682 640	0
1.2.Budynki, lokale i obiekty inżynierii lądowej i wodnej	1 414 584	430 475	984 109	1 414 584	456 642	957 942	-26 167
1.3.Urządzenia techniczne i maszyny	56 730	56 730	0	56 730	56 730	0	0
1.4.Środki transportu	694 348	694 348	0	272 922	272 922	0	0
1.5.Inne środki trwałe	63 828	31 808	32 020	63 828	36 686	27 142	-4 878

Tabela nr 10 - struktura i zmiany mienia jednostki budżetowej - Urzędu Miejskiego w Chrzanowie

Nazwa jednostki	Stan na dzień 01.01.2021r.			Stan na dzień 31.12.2021r.			Zmiany netto /zł/ w okresie 01.01.2021 / 31.12.2021
	Brutto /zł/	Umorzenie /zł/	Netto /zł/	Brutto /zł/	Umorzenie /zł/	Netto /zł/	
A.Aktywa trwałe	854 944 723	98 762 428	756 182 295	864 614 214	110 033 934	754 580 280	-1 602 015
I.Wartości niematerialne i prawne	904 986	819 922	85 064	917 488	878 064	39 424	-45 640
II.Rzeczowe aktywa trwałe	823 773 974	97 942 506	725 831 468	829 915 884	109 155 870	720 760 014	-5 071 454
<i>1.Środki trwałe</i>	<i>815 247 788</i>	<i>97 942 506</i>	<i>717 305 282</i>	<i>821 392 181</i>	<i>109 155 870</i>	<i>712 236 311</i>	<i>-5 068 971</i>
1.1.Grunty	592 040 387	0	592 040 387	588 171 902	0	588 171 902	-3 868 485
1.2.Budynki, lokale i obiekty inżynierii lądowej i wodnej	217 305 620	93 009 705	124 295 915	225 706 719	103 975 463	121 731 256	-2 564 659
1.3.Urządzenia techniczne i maszyny	5 170 566	4 276 388	894 178	6 782 345	4 476 920	2 305 425	1 411 247
1.4.Środki transportu	318 502	286 059	32 443	318 502	317 177	1 325	-31 118
1.5.Inne środki trwałe	412 713	370 354	42 359	412 713	386 310	26 403	-15 956
<i>2.Inwestycje rozpoczęte (środki trwałe w budowie)</i>	<i>8 526 186</i>	<i>0</i>	<i>8 526 186</i>	<i>8 523 703</i>	<i>0</i>	<i>8 523 703</i>	<i>-2 483</i>
<i>3.Środki przekazane na poczet inwestycji</i>	<i>0</i>	<i>0</i>	<i>0</i>	<i>0</i>	<i>0</i>	<i>0</i>	<i>0</i>
III.Należności długoterminowe	609 763	0	609 763	669 842	0	669 842	60 079
IV.Długoterminowe aktywa finansowe	29 656 000	0	29 656 000	33 111 000	0	33 111 000	3 455 000
1.1.Akcje i udziały	29 656 000	0	29 656 000	33 111 000	0	33 111 000	3 455 000

Tabela nr 10.1

Udziały Gminy Chrzanów w obcych podmiotach gospodarczych - akcje i udziały

Lp.	Podmiot Gospodarczy	Stan na 01.01.2021r . /zł/	Stan na 31.12.2021r. /zł/	Zmiany netto /zł/ w okresie 01.01.2021/ 31.12.2021 (+/-)	Uwagi
1	TBS sp. z o.o.	17 204 000	17 204 000	0	17 204 udziały - każdy po 1 000,00 zł
2	Agencja Rozwoju Małopolski Zachodniej S.A. Chrzanów Rynek 16	625 000	625 000	0	625 akcji każda po 1 000 zł
3	Zakład Lecznictwa Ambulatoryjnego Sp. zo.o. w Chrzanowie	11 827 000	12 282 000	455 000	Akt notarialny Rep A nr 3775/2021 z dnia 02.11.2021 r. - umowa zamiany nieruchomości pomiędzy Gminą Chrzanów a ZLA. Zgodnie z uchwałą nr 1 Nadzwyczajnego Zgromadzenia Wspólników z dnia 02.11.2021 ws podwyższenia kapitału zakładowego Spółki oraz zmiany aktu założycielskiego spółki
4	SIM Zagłębie Sp. z o.o.	0	3 000 000	3 000 000	W dniu 07.12.2021 r. podpisano umowę spółki SIM Zagłębie. W dniu 29.12.2021 r. Gmina Chrzanów przełała kwotę 3 000 000,00 zł celem pokrycia objętych udziałów, realizując tym samym działanie finansowane ze środków Rządowego Funduszu Rozwoju Mieszkalnictwa
Razem:		29 656 000	33 111 000	3 455 000	

Część III

***Mienie w użytkowaniu Miejskiego Ośrodka
Kultury Sportu i Rekreacji w Chrzanowie***

Tabela nr 11 - struktura i zmiany mienia w użytkowaniu Miejskiego Ośrodka Kultury Sportu i Rekreacji w Chrzanowie

Nazwa jednostki	Stan na dzień 01.01.2021r.			Stan na dzień 31.12.2021r.			Zmiany netto /zł/ w okresie 01.01.2021 / 31.12.2021
	Brutto /zł/	Umorzenie /zł/	Netto /zł/	Brutto /zł/	Umorzenie /zł/	Netto /zł/	
A.Aktywa trwałe	40 000 992	14 119 067	25 881 925	40 156 076	15 010 117	25 145 958	-735 967
II.Rzeczowe aktywa trwałe	40 000 992	14 119 067	25 881 925	40 156 076	15 010 117	25 145 958	-735 967
1.Środki trwałe	40 000 992	14 119 067	25 881 925	40 156 076	15 010 117	25 145 958	-735 967
1.1.Grunty	11 549 995	0	11 549 995	11 549 995	0	11 549 995	0
1.2.Budynki, lokale i obiekty inżynierii lądowej i wodnej	28 181 907	13 870 010	14 311 898	28 336 991	14 748 408	13 588 583	-723 315
1.3.Urządzenia techniczne i maszyny	269 090	249 057	20 032	269 090	261 709	7 380	-12 652

Tabela nr 11.1 - grunty w użytkowaniu Miejskiego Ośrodka Kultury Sportu i Rekreacji w Chrzanowie

					Stan na 31.12.2021r.	
Lp	Ulica	Nr	Działka	Pow. /m ² /	Wartość gruntu gminnego /zł/	
1	Kusocińskiego	2	1156/497, 1156/500	5172	1 060 260	
2	Broniewskiego	4	1156/344	6954	3 782 976	
			1156/345	1187	645 728	
			1156/62	82	44 608	
			5007/1	91	49 504	
			5008/2	12	7 878	
			1156/561	200	108 800	
			5003	360	195 840	
			5004	241	131 104	
			5009/2	9	5 908	
			1156/436	893	485 792	
			1156/63	409	222 496	
			6100	857	470 467	
			6101	147	80 699	
3	Sokoła	24	3546/155	3355	687 775	
4	Sikorskiego	boiska	416/176, 416/177	1595	127 600	
5	Leśna	basen i zaplecze	3102/151	22555	1 804 400	
			3102/58	13628	1 090 240	
			5757/6	4995	399 600	
			3102/244	1115	89 200	
			3102/246	217	17 360	
			3102/248	58	4 640	
			3102/249	17	1 360	
			3102/250	6	480	
			3102/251	86	6 880	
			4348/14	30	2 400	
5778/2	325	26 000				
Razem:				64 596	11 549 995	

Część IV

Mienie, w którym Gmina Chrzanów posiada udział

Tabela nr 12 - łączna wartość mienia, w którym Gmina Chrzanów posiada udział

Nazwa jednostki	Stan na dzień 01.01.2021r.			Stan na dzień 31.12.2021r.			Zmiany netto /zł/ w okresie 01.01.2021/ 31.12.2021 (+/-)
	Brutto /zł/	Umorzenie /zł/	Netto /zł/	Brutto /zł/	Umorzenie /zł/	Netto /zł/	
A.Aktywa trwałe	28 394 510	10 067 104	18 327 406	28 757 177	10 368 889	18 388 288	60 882
II.Rzeczowe aktywa trwałe	28 394 510	10 067 104	18 327 406	28 757 177	10 368 889	18 388 288	60 882
<i>1.Środki trwałe</i>	<i>28 394 510</i>	<i>10 067 104</i>	<i>18 327 406</i>	<i>28 757 177</i>	<i>10 368 889</i>	<i>18 388 288</i>	<i>60 882</i>
1.1.Grunty	10 407 330	0	10 407 330	10 692 677	0	10 692 677	285 347
1.2.Budynki, lokale i obiekty inżynierii lądowej i wodnej	17 987 180	10 067 104	7 920 076	18 064 500	10 368 889	7 695 611	-224 465

Tabela nr 12.1 - struktura i zmiany mienia, w którym Gmina Chrzanów posiada udział

Nazwa jednostki	Stan na dzień 01.01.2021r.			Stan na dzień 31.12.2021r.			Zmiany netto /zł/ w okresie 01.01.2021/ 31.12.2021 (+/-)
	Brutto /zł/	Umorzenie /zł/	Netto /zł/	Brutto /zł/	Umorzenie /zł/	Netto /zł/	
A.Aktywa trwałe	28 394 510	10 067 104	18 327 406	28 757 177	10 368 889	18 388 288	60 882
II.Rzeczowe aktywa trwałe	28 394 510	10 067 104	18 327 406	28 757 177	10 368 889	18 388 288	60 882
1.Środki trwałe	28 394 510	10 067 104	18 327 406	28 757 177	10 368 889	18 388 288	60 882
1.1.Grunty	10 407 330	0	10 407 330	10 692 677	0	10 692 677	285 347
Urząd Miejski w Chrzanowie	9 868 566	0	9 868 566	10 153 913	0	10 153 913	285 347
Szkoła Podstawowa nr 10	538 764	0	538 764	538 764	0	538 764	0
1.2.Budynki, lokale i obiekty inżynierii lądowej i wodnej	17 987 180	10 067 104	7 920 076	18 064 500	10 368 889	7 695 611	-224 465
Szkoła Podstawowa nr 10	6 043 961	3 789 191	2 254 770	6 043 961	3 942 859	2 101 102	-153 668
Miejski Zarząd Zasobów Komunalnych w Chrzanowie	11 943 219	6 277 913	5 665 306	12 020 539	6 426 030	5 594 509	-70 797

Tabela nr 12.2 - struktura i zmiany mienia, w którym Gmina Chrzanów posiada udział Szkoła Podstawowa nr 10

Nazwa jednostki	Stan na dzień 01.01.2021r.			Stan na dzień 31.12.2021r.			Zmiany netto /zł/ w okresie 01.01.2021/ 31.12.2021 (+/-)
	Brutto /zł/	Umorzenie /zł/	Netto /zł/	Brutto /zł/	Umorzenie /zł/	Netto /zł/	
A.Aktywa trwałe	6 582 725	3 789 191	2 793 534	6 582 725	3 942 859	2 639 866	-153 668
II.Rzeczowe aktywa trwałe	6 582 725	3 789 191	2 793 534	6 582 725	3 942 859	2 639 866	-153 668
<i>1.Środki trwałe</i>	<i>6 582 725</i>	<i>3 789 191</i>	<i>2 793 534</i>	<i>6 582 725</i>	<i>3 942 859</i>	<i>2 639 866</i>	<i>-153 668</i>
1.1.Grunty	538 764	0	538 764	538 764	0	538 764	0
1.2.Budynki, lokale i obiekty inżynierii lądowej i wodnej	6 043 961	3 789 191	2 254 770	6 043 961	3 942 859	2 101 102	-153 668

**Tabela nr 12.3 - struktura i zmiany mienia, w którym Gmina Chrzanów posiada udział,
w administracji Miejskiego Zarządu Zasobów Komunalnych w Chrzanowie**

Nazwa jednostki	Stan na dzień 01.01.2021r.			Stan na dzień 31.12.2021r.			Zmiany netto /zł/ w okresie 01.01.2021/ 31.12.2021 (+/-)
	Brutto /zł/	Umorzenie /zł/	Netto /zł/	Brutto /zł/	Umorzenie /zł/	Netto /zł/	
A.Aktywa trwałe	11 943 219	6 277 913	5 665 306	12 020 539	6 426 030	5 594 509	-70 797
II.Rzeczowe aktywa trwałe	11 943 219	6 277 913	5 665 306	12 020 539	6 426 030	5 594 509	-70 797
<i>1.Środki trwałe</i>	<i>11 943 219</i>	<i>6 277 913</i>	<i>5 665 306</i>	<i>12 020 539</i>	<i>6 426 030</i>	<i>5 594 509</i>	<i>-70 797</i>
1.1.Grunty	0	0	0	0	0	0	0
1.2.Budynki, lokale i obiekty inżynierii lądowej i wodnej	11 943 219	6 277 913	5 665 306	12 020 539	6 426 030	5 594 509	-70 797

Tabela 12.4.1 - stan na 01.01.2021r.

Wykaz budynków, w których Gmina Chrzanów posiada udział
w administracji Miejskiego Zarządu Zasobów Komunalnych w Chrzanowie oraz w dyspozycji osób trzecich

L.P.	Położenie budynku	Powierzchnia gruntu pod budynkiem /ha/	Wartość gruntu /zł/	Powierzchnia udziału o uregulowanym na rzecz Gminy Chrzanów stanie prawnym /ha/	Wartość gruntu o uregulowanym na rzecz Gminy Chrzanów stanie prawnym /zł/	Powierzchnia udziału o nie uregulowanym na rzecz Gminy Chrzanów stanie prawnym /ha/	Wartość gruntu o nie uregulowanym na rzecz Gminy Chrzanów stanie prawnym /zł/	Powierzchnia udziału o uregulowanym na rzecz Gminy Chrzanów stanie prawnym /ha/	Wartość udziału o uregulowanym na rzecz Gminy Chrzanów stanie prawnym /zł/	Powierzchnia udziału o nie uregulowanym na rzecz Gminy Chrzanów stanie prawnym /ha/	Wartość gruntu o nie uregulowanym na rzecz Gminy Chrzanów stanie prawnym /zł/	Lokale ogółem	Lokale mieszkalne	Lokale użytkowe
				w administracji MZZK				w posiadaniu osób trzecich						
1	ul.Stara Huta 1b - magazyny	0,1476	155 695	0,1210	127 584	0,0266	28 111	-	-	-	-	2	0	2
2	Aleja Henryka 14 A	0,0157	33 712	-	-	-	-	0,0078	16 856	0,0079	16 856	1	1	0
3	Krakowska 5	0,0223	121 312	-	-	-	-	0,0037	20 219	0,0186	101 093	0	-	-
4	Śląska 17c	0,0314	25 120	-	-	-	-	0,0157	12 560	0,0157	12 560	0	-	-
5	Wojnarowskiej 1	0,1550	689 328	0,0775	344 664	-	-	-	-	0,0775	344 664	1	0	1
	Razem:	0,3720	1 025 166	0,1985	472 248	0,0266	28 111	0,0272	49 634	0,1197	475 173	4	1	2

Tabela 12.4.2 - stan na 31.12.2021r.

Wykaz budynków, w których Gmina Chrzanów posiada udział
w administracji Miejskiego Zarządu Zasobów Komunalnych w Chrzanowie oraz w dyspozycji osób trzecich

L.P.	Położenie budynku	nr działki	Powierzchnia gruntu pod budynkiem /ha/	Wartość gruntu /zł/	Powierzchnia udziału o uregulowanym na rzecz Gminy Chrzanów stanie prawnym /ha/	Wartość gruntu o uregulowanym na rzecz Gminy Chrzanów stanie prawnym /zł/	Powierzchnia udziału o nie uregulowanym na rzecz Gminy Chrzanów stanie prawnym /ha/	Wartość gruntu o nie uregulowanym na rzecz Gminy Chrzanów stanie prawnym /zł/	Powierzchnia udziału o uregulowanym na rzecz Gminy Chrzanów stanie prawnym /ha/	Wartość udziału o uregulowanym na rzecz Gminy Chrzanów stanie prawnym /zł/	Powierzchnia udziału o nie uregulowanym na rzecz Gminy Chrzanów stanie prawnym /ha/	Wartość gruntu o nie uregulowany na rzecz Gminy Chrzanów stanie prawnym /zł/	Lokale ogółem	Lokale mieszkal ne	Lokale użytkow e
					w administracji MZZK				w posiadaniu osób trzecich						
1	ul.Stara Huta 1b - magazyny	3522	0,1476	155 695	0,1210	127 584	0,0266	28 111					2	0	2
2	Aleja Henryka 14 A	5104/2	0,0157	33 712	-	-	-	-	0,0078	16 856	0,0079	16 856	1	1	0
3	Krakowska 5	5022	0,0223	121 312			-	-	0,0037	20 219	0,0186	101 093	0	-	-
4	Śląska 17c	3415/70	0,0314	25 120			-	-	0,0157	12 560	0,0157	12 560	0	-	-
5	Wojnarowskiej 1	4826	0,1550	689 328	0,0775	344 664	-	-			0,0775	344 664	1	0	1
	Razem:		0,3720	1 025 166	0,1985	472 248	0,0266	28 111	0,0272	49 634	0,1197	475 173	4	1	2

Tabela 12.5.1 - stan na 01.01.2021r.

Wykaz budynków, w których sprzedano lokale mieszkalne wraz ze sprzedażą udziału w gruncie

Lp.	Ulica	Nr	Pow. gruntu /m ² /	Wartość 1 m ²	Udział w gruncie Gminy Chrzanów	Pow. gruntu po przeliczeniu udziału Gminy Chrzanów /ha/	Wartość gruntu /zł/	Ilość lokali ogółem	Lokale mieszkalne ogółem	Lokale użytkowe ogółem	Lokale sprzedane ogółem	Lokale użytkowe w zasobie	Lokale w zasobie ogółem	Lokale mieszkalne w zasobie	Garaże / wymiennikow nie / stacje TRAF0 / inne
1	29 Listopada	20	607	544	0,2820	0,0171	93 119	29	28	1	22	1	7	6	0
2	29 Listopada	23	761	544	0,0959	0,0073	39 701	48	48	0	44	0	4	4	0
3	29 Listopada	25	1246	544	0,0370	0,0046	25 079	37	36	1	35	1	2	1	0
4	29 Listopada	28b	1022	205	0,1550	0,0158	32 474	26	24	2	21	0	5	3	2
5	29 Listopada	28c	1044	205	0,1581	0,0165	33 837	24	24	0	20	0	4	4	0
6	29 Listopada	9	271	544	0,5082	0,0138	74 921	11	10	1	6	1	5	4	0
7	3 Maja	2	608	205	0,5179	0,0315	64 407	11	9	2	4	1	7	5	1
8	3 Maja	3	228	544	0,6735	0,0154	83 536	8	7	1	3	1	5	4	0
9	3 Maja	4	459	205	0,3752	0,0172	35 304	8	7	1	5	0	3	3	0
10	3 Maja	6	293	205	0,6163	0,0181	37 018	8	8	0	3	0	5	5	0
11	3 Maja	11	649	544	0,1480	0,0096	52 252	34	33	1	28	0	6	6	0
12	Aleja Henryka	35	664	205	0,2212	0,0147	30 110	17	14	3	10	1	7	6	0
13	Aleja Henryka	40	550	205	0,2859	0,0157	32 235	20	16	4	11	4	9	5	0
14	Aleja Henryka	52a	1894	205	0,1657	0,0314	64 336	24	24	0	20	0	4	4	0
15	Aleja Henryka	41a	1218	205	0,2730	0,0333	68 165	18	18	0	13	0	5	5	0
16	Aleja Henryka	59	528	205	0,1540	0,0081	16 669	29	29	0	24	0	5	5	0
17	Broniewskiego	9	1522	205	0,0920	0,0140	28 705	20	20	0	18	0	2	2	0
18	Broniewskiego	10A	1274	205	0,1510	0,0192	39 437	60	60	0	51	0	9	9	0
19	Broniewskiego	17	1905	205	0,2620	0,0499	102 318	90	90	0	66	0	24	24	0
20	Grunwaldzka	1	851	205	0,3390	0,0288	59 140	51	45	6	35	6	16	10	0
21	Grunwaldzka	3	281	205	0,7177	0,0202	41 343	16	14	2	5	2	11	9	0
22	Grunwaldzka	18	899	205	0,0710	0,0064	13 085	12	11	1	11	0	1	1	0
23	Grzybowa	2	1090	205	0,1680	0,0183	37 540	60	60	0	50	0	10	10	0
24	Fabryczna	29A	2930	80	0,4690	0,1374	109 934	50	50	0	25	0	25	25	0
25	Jagiellońska	13	384	205	0,4002	0,0154	31 504	15	15	0	8	0	7	7	0
26	Kadłubek	23	335	544	0,0189	0,0006	3 444	7	6	1	6	0	1	0	1
27	Kochanowskiego	2	595	205	0,3992	0,0238	48 692	27	22	5	14	2	13	8	3
28	Kolonia Stella	1	722	80	0,3275	0,0237	18 916	13	13	0	7	0	6	6	0
29	Kolonia Stella	7	731	80	0,2085	0,0152	12 193	18	18	0	14	0	4	4	0
30	Kolonia Stella	12	899	80	0,2932	0,0264	21 087	18	18	0	13	0	5	5	0
31	Kolonia Stella	18	620	80	0,4097	0,0254	20 321	18	18	0	10	0	8	8	0

32	Kolonia Stella	21	941	80	0,4365	0,0411	32 860	18	18	0	10	0	8	8	0
33	Kolonia Stella	25	1021	80	0,3513	0,0359	28 694	18	18	0	12	0	6	6	0
34	Kolonia Stella	27	1141	80	0,1080	0,0123	9 858	18	18	0	16	0	2	2	0
35	Kolonia Stella	28	779	80	0,0695	0,0054	4 331	18	18	0	15	0	3	3	0
36	Kolonia Stella	14	1439	80	0,2024	0,0291	23 300	18	18	0	14	0	4	4	0
37	Kolonia Stella	19	573	80	0,3476	0,0199	15 934	18	17	1	11	0	7	7	0
38	Kolonia Stella	23	1462	80	0,2002	0,0293	23 415	19	19	0	15	0	4	4	0
39	Kolonia Stella	24	1289	80	0,0585	0,0075	6 033	18	18	0	17	0	1	1	0
40	Kolonia Stella	15	1387	80	0,4934	0,0684	54 748	18	18	0	9	0	9	9	0
41	Kolonia Stella	16	1286	80	0,3217	0,0414	33 096	18	18	0	12	0	6	6	0
42	Kolonia Stella	20	1032	80	0,6630	0,0684	54 737	18	18	0	6	0	12	12	0
43	Kopernika	1	920	205	0,2350	0,0216	44 321	60	60	0	44	1	17	16	0
44	Kościszki	4	1034	205	0,1600	0,0165	33 915	34	34	0	27	0	7	7	0
45	Krakowska	29	176	205	0,6960	0,0123	25 112	11	10	1	4	0	7	7	0
46	Krasickiego	1	607	205	0,1980	0,0120	24 638	24	24	0	19	0	5	5	0
47	Krasickiego	2	387	205	0,1190	0,0046	9 441	18	18	0	16	0	2	2	0
48	Kroczywiech	2g	1068	80	0,5399	0,0577	46 129	9	9	0	4	0	5	5	0
49	Kroczywiech	2b	1172	80	0,1409	0,0165	13 211	6	6	0	5	0	1	1	0
50	Kroczywiech	2c	683	80	0,1300	0,0089	7 103	6	6	0	4	0	2	2	0
51	Marszałka F. Focha	1	2548	205	0,1663	0,0424	86 865	57	51	6	48	3	9	3	3
52	Marszałka F. Focha	12	1137	205	0,0444	0,0050	10 349	26	26	0	25	0	1	1	0
53	Mieszka I	1	1222	123	0,0694	0,0085	10 437	9	9	0	5	0	4	4	0
54	Mieszka I	3	1914	205	0,2200	0,0421	86 321	91	90	1	71	1	20	19	0
55	Mieszka I	5	2164	205	0,2220	0,0480	98 484	90	90	0	71	0	19	19	0
56	Mieszka I	6	1275	205	0,2200	0,0281	57 503	45	45	0	35	0	10	10	0
57	Mieszka I	7	1727	205	0,0180	0,0031	6 373	75	75	0	67	0	8	8	0
58	Mieszka I	8	1178	205	0,2400	0,0283	57 958	45	45	0	34	0	11	11	0
59	Mieszka I	10	1302	205	0,0449	0,0058	11 984	45	45	0	43	0	2	2	0
60	Oświęcimska	11	548	205	0,0700	0,0038	7 864	26	26	0	24	0	2	2	0
61	Oświęcimska	15	441	205	0,4100	0,0181	37 066	6	4	2	2	0	4	2	2
62	Józefa Patelskiego	6	5490	80	0,1124	0,0617	49 366	75	75	0	67	0	8	8	0
63	Józefa Patelskiego	3	3331	80	0,2003	0,0667	53 376	40	40	0	32	0	8	8	0
64	Piastowska	15	1256	205	0,0380	0,0048	9 784	91	91	0	87	0	4	4	0
65	J. Piłsudskiego	11	1258	205	0,1730	0,0218	44 615	36	36	0	31	0	5	5	0
66	Księdza J.Popieluszki	4	1487	205	0,0830	0,0123	25 301	45	45	0	41	0	4	4	0
67	Księdza J.Popieluszki	6	1458	205	0,0416	0,0061	12 434	45	45	0	43	0	2	2	0
68	W.Puchalskiego	2	1922	80	0,1246	0,0239	19 158	22	20	2	18	1	4	2	1
69	W.Puchalskiego	5	1328	80	0,1454	0,0193	15 447	20	20	0	17	0	3	3	0
70	Sądowa	4	473	544	0,3605	0,0171	92 761	12	11	1	7	1	5	4	0
71	Sądowa	6	96	544	0,1758	0,0017	9 181	4	4	0	3	0	1	1	0

72	Słowackiego	17	315	205	0,7926	0,0250	51 182	7	7	0	1	0	6	6	0
73	Słowackiego	22	716	205	0,3500	0,0251	51 373	11	11	0	7	0	4	4	0
74	Śląska	1	382	205	0,2637	0,0101	20 650	11	10	1	8	0	3	3	0
75	Śląska	52a	1360	80	0,0930	0,0126	10 118	12	12	0	11	0	1	1	0
76	Śląska	58	1468	80	0,3677	0,0540	43 183	9	9	0	5	0	4	4	0
77	Śląska	58a	1300	80	0,2898	0,0377	30 139	16	16	0	11	0	5	5	0
78	Śląska	5	260	205	0,3083	0,0080	16 432	8	7	1	5	0	3	2	1
79	Wojska Polskiego	2	361	205	0,0967	0,0035	7 156	12	12	0	11	0	1	1	0
80	Wojska Polskiego	3	2032	205	0,2110	0,0429	87 894	32	32	0	25	0	7	7	0
81	Wojska Polskiego	4	390	205	0,2715	0,0106	21 706	18	18	0	13	0	5	5	0
82	Wojska Polskiego	5	561	205	0,1540	0,0086	17 711	39	36	3	32	3	7	4	0
83	Wojska Polskiego	8	1136	205	0,2100	0,0239	48 905	27	27	0	21	0	6	6	0
84	Kardynała Wyszyńskiego	13	4003	80	0,1280	0,0512	40 991	71	71	0	60	0	11	11	0
85	Zielona	20a	844	205	0,0700	0,0059	12 111	45	45	0	42	0	3	3	0
86	Zielona	20c	2326	205	0,1150	0,0267	54 835	45	45	0	40	0	5	5	0
87	Zielona	22	1649	205	0,1150	0,0190	38 875	45	45	0	40	0	5	5	0
	Razem		98 135			2,0368	3 217 590	2 507	2 456	51	1 965	30	543	499	14

Tabela 12.5.2 - stan na 31.12.2021r.

Wykaz budynków, w których sprzedano lokale mieszkalne wraz ze sprzedażą udziału w gruncie

Lp.	Ulica	Nr	Pow. gruntu /m ² /	Wartość 1 m ²	Udział w gruncie Gminy Chrzanów	Pow. gruntu po przeliczeniu udziału Gminy Chrzanów /ha/	Wartość gruntu /zł/	Ilość lokali ogółem	Lokale mieszkalne ogółem	Lokale użytkowe ogółem	Lokale sprzedane ogółem	Lokale użytkowe w zasobie	Lokale w zasobie ogółem	Lokale mieszkalne w zasobie	Garaże / wymiennikow nie / stacje TRAF0 / inne
1	29 Listopada	20	607	544	0,2820	0,0171	93 119	29	28	1	22	1	7	6	0
2	29 Listopada	23	761	544	0,0959	0,0073	39 701	48	48	0	44	0	4	4	0
3	29 Listopada	25	1246	544	0,0370	0,0046	25 079	37	36	1	35	1	2	1	0
4	29 Listopada	28b	1022	205	0,1550	0,0158	32 474	26	24	2	21	0	5	3	2
5	29 Listopada	28c	1044	205	0,1581	0,0165	33 837	24	24	0	20	0	4	4	0
6	29 Listopada	9	271	544	0,5082	0,0138	74 921	11	10	1	6	1	5	4	0
7	3 Maja	2	608	205	0,5179	0,0315	64 407	10	9	1	4	1	6	5	0
8	3 Maja	3	228	544	0,6735	0,0154	83 536	8	7	1	3	1	5	4	0
9	3 Maja	4	459	205	0,3752	0,0172	35 304	8	7	1	5	0	3	3	0
10	3 Maja	6	293	205	0,6163	0,0181	37 018	8	8	0	3	0	5	5	0
11	3 Maja	11	649	544	0,1480	0,0096	52 252	34	33	1	28	0	6	6	0
12	Aleja Henryka	35	664	205	0,2212	0,0147	30 110	17	14	3	10	1	7	6	0
13	Aleja Henryka	40	550	205	0,2859	0,0157	32 235	20	16	4	11	4	9	5	0
14	Aleja Henryka	52a	1894	205	0,1657	0,0314	64 336	24	24	0	20	0	4	4	0
15	Aleja Henryka	41a	1218	205	0,2730	0,0333	68 165	18	18	0	13	0	5	5	0
16	Aleja Henryka	59	528	205	0,1330	0,0070	14 396	29	29	0	25	0	4	4	0
17	Broniewskiego	9	1522	205	0,0920	0,0140	28 705	20	20	0	18	0	2	2	0
18	Broniewskiego	10A	1274	205	0,1510	0,0192	39 437	60	60	0	51	0	9	9	0
19	Broniewskiego	17	1905	205	0,2620	0,0499	102 318	90	90	0	66	0	24	24	0
20	Grunwaldzka	1	851	205	0,3390	0,0288	59 140	51	45	6	35	6	16	10	0
21	Grunwaldzka	3	281	205	0,7177	0,0202	41 343	16	14	2	5	2	11	9	0
22	Grunwaldzka	18	899	205	0,0710	0,0064	13 085	12	11	1	11	0	1	1	0
23	Grzybowa	2	1090	205	0,1680	0,0183	37 540	60	60	0	50	0	10	10	0
24	Fabryczna	29A	2930	80	0,4690	0,1374	109 934	50	50	0	25	0	25	25	0
25	Jagiellońska	13	384	205	0,3536	0,0136	27 835	15	15	0	9	0	6	6	0
26	Kadłubek	23	335	544	0,0189	0,0006	3 444	7	6	1	6	0	1	0	1
27	Kochanowskiego	2	595	205	0,3992	0,0238	48 692	27	22	5	14	2	13	8	3
28	Kolonia Rospontowa	8	1042	80	0,0500	0,0052	4 168	1	1	0	0	0	1	1	0
29	Kolonia Stella	1	722	80	0,3275	0,0237	18 916	13	13	0	7	0	6	6	0
30	Kolonia Stella	7	731	80	0,2085	0,0152	12 193	18	18	0	14	0	4	4	0
31	Kolonia Stella	12	899	80	0,2932	0,0264	21 087	18	18	0	13	0	5	5	0

32	Kolonia Stella	18	620	80	0,4097	0,0254	20 321	18	18	0	10	0	8	8	0
33	Kolonia Stella	21	941	80	0,4365	0,0411	32 860	18	18	0	10	0	8	8	0
34	Kolonia Stella	25	1021	80	0,3513	0,0359	28 694	18	18	0	12	0	6	6	0
35	Kolonia Stella	27	1141	80	0,1080	0,0123	9 858	18	18	0	16	0	2	2	0
36	Kolonia Stella	28	779	80	0,0695	0,0054	4 331	18	18	0	15	0	3	3	0
37	Kolonia Stella	14	1439	80	0,2024	0,0291	23 300	18	18	0	14	0	4	4	0
38	Kolonia Stella	19	573	80	0,3476	0,0199	15 934	18	17	1	11	0	7	7	0
39	Kolonia Stella	23	1462	80	0,2002	0,0293	23 415	19	19	0	15	0	4	4	0
40	Kolonia Stella	24	1289	80	0,0585	0,0075	6 033	18	18	0	17	0	1	1	0
41	Kolonia Stella	15	1387	80	0,4934	0,0684	54 748	18	18	0	9	0	9	9	0
42	Kolonia Stella	16	1286	80	0,3217	0,0414	33 096	18	18	0	12	0	6	6	0
43	Kolonia Stella	20	1032	80	0,6630	0,0684	54 737	18	18	0	6	0	12	12	0
44	Kopernika	1	920	205	0,2350	0,0216	44 321	61	60	1	44	1	17	16	0
45	Kościuszki	4	1034	205	0,1600	0,0165	33 915	34	34	0	27	0	7	7	0
46	Krakowska	29	176	205	0,6960	0,0123	25 112	11	10	1	4	0	7	7	0
47	Krasickiego	1	607	205	0,1980	0,0120	24 638	24	24	0	19	0	5	5	0
48	Krasickiego	2	387	205	0,1190	0,0046	9 441	18	18	0	16	0	2	2	0
49	Kroczywiech	2g	1068	80	0,5399	0,0577	46 129	9	9	0	4	0	5	5	0
50	Kroczywiech	2b	1172	80	0,1409	0,0165	13 211	6	6	0	5	0	1	1	0
51	Kroczywiech	2c	683	80	0,1300	0,0089	7 103	6	6	0	4	0	2	2	0
52	Marszałka F. Focha	1	2548	205	0,1663	0,0424	86 865	57	51	6	48	3	9	3	3
53	Marszałka F. Focha	12	1137	205	0,0444	0,0050	10 349	26	26	0	25	0	1	1	0
54	Mieszka I	1	1222	123	0,0694	0,0085	10 437	9	9	0	5	0	4	4	0
55	Mieszka I	3	1914	205	0,2200	0,0421	86 321	91	90	1	71	1	20	19	0
56	Mieszka I	5	2164	205	0,2220	0,0480	98 484	90	90	0	71	0	19	19	0
57	Mieszka I	6	1275	205	0,2200	0,0281	57 503	45	45	0	35	0	10	10	0
58	Mieszka I	7	1727	205	0,0180	0,0031	6 373	75	75	0	67	0	8	8	0
59	Mieszka I	8	1178	205	0,2400	0,0283	57 958	45	45	0	34	0	11	11	0
60	Mieszka I	10	1302	205	0,0449	0,0058	11 984	45	45	0	43	0	2	2	0
61	Oświęcimska	11	548	205	0,0700	0,0038	7 864	26	26	0	24	0	2	2	0
62	Oświęcimska	15	441	205	0,4100	0,0181	37 066	6	4	2	2	0	4	2	2
63	Józefa Patelskiego	6	5490	80	0,1124	0,0617	49 366	75	75	0	67	0	8	8	0
64	Józefa Patelskiego	3	3331	80	0,2003	0,0667	53 376	40	40	0	32	0	8	8	0
65	Piastowska	15	1256	205	0,0380	0,0048	9 784	91	91	0	87	0	4	4	0
66	J. Piłsudskiego	11	1258	205	0,1730	0,0218	44 615	36	36	0	31	0	5	5	0
67	Księdza J.Popieluszki	4	1487	205	0,0830	0,0123	25 301	45	45	0	41	0	4	4	0
68	Księdza J.Popieluszki	6	1458	205	0,0416	0,0061	12 434	45	45	0	43	0	2	2	0
69	W.Puchalskiego	2	1922	80	0,1246	0,0239	19 158	22	20	2	18	1	4	2	1
70	W.Puchalskiego	5	1328	80	0,1454	0,0193	15 447	20	20	0	17	0	3	3	0
71	Sądowa	4	473	544	0,3605	0,0171	92 761	12	11	1	7	1	5	4	0

72	Sądowa	6	96	544	0,1758	0,0017	9 181	4	4	0	3	0	1	1	0
73	Słowackiego	17	315	205	0,7926	0,0250	51 182	7	7	0	1	0	6	6	0
74	Słowackiego	22	716	205	0,3500	0,0251	51 373	11	11	0	7	0	4	4	0
75	Śląska	1	382	205	0,1801	0,0069	14 104	11	10	1	9	0	2	2	0
76	Śląska	52a	1360	80	0,0930	0,0126	10 118	12	12	0	11	0	1	1	0
77	Śląska	58	1468	80	0,3677	0,0540	43 183	9	9	0	5	0	4	4	0
78	Śląska	58a	1300	80	0,2898	0,0377	30 139	16	16	0	11	0	5	5	0
79	Śląska	5	260	205	0,3083	0,0080	16 432	8	7	1	5	0	3	2	1
80	Wojska Polskiego	2	361	205	0,0967	0,0035	7 156	12	12	0	11	0	1	1	0
81	Wojska Polskiego	3	2032	205	0,2110	0,0429	87 894	32	32	0	25	0	7	7	0
82	Wojska Polskiego	4	390	205	0,2715	0,0106	21 706	18	18	0	13	0	5	5	0
83	Wojska Polskiego	5	561	205	0,1540	0,0086	17 711	39	36	3	32	3	7	4	0
84	Wojska Polskiego	8	1136	205	0,2100	0,0239	48 905	27	27	0	21	0	6	6	0
85	Kardynała Wyszyńskiego	13	4003	80	0,1280	0,0512	40 991	71	71	0	60	0	11	11	0
86	Zielona	20a	844	205	0,0700	0,0059	12 111	45	45	0	42	0	3	3	0
87	Zielona	20c	2326	205	0,1150	0,0267	54 835	45	45	0	40	0	5	5	0
88	Zielona	22	1649	205	0,1150	0,0190	38 875	45	45	0	40	0	5	5	0
	Razem		99 177			2,0359	3 209 270	2 508	2 457	51	1 968	30	540	497	13

Część V

***Mienie o nie uregulowanym stanie prawnym
– mienie posiadane***

Tabela nr 13 - łączna wartość mienia posiadanego (o nie uregulowanym na rzecz Gminy Chrzanów stanie prawnym)

Nazwa jednostki	Stan na dzień 01.01.2021r.			Stan na dzień 31.12.2021r.			Zmiany netto /zł/ w okresie 01.01.2021/31.12.2021 (+/-)
	Brutto /zł/	Umorzenie /zł/	Netto /zł/	Brutto /zł/	Umorzenie /zł/	Netto /zł/	
A.Aktywa trwałe	6 855 649	0	6 855 649	6 838 976	0	6 838 976	-16 673
II.Rzeczowe aktywa trwałe	6 855 649	0	6 855 649	6 838 976	0	6 838 976	-16 673
<i>1.Środki trwałe</i>	6 855 649	0	6 855 649	6 838 976	0	6 838 976	-16 673
1.1.Grunty	5 572 159	0	5 572 159	6 770 481	0	6 770 481	1 198 322
1.2.Budynki, lokale i obiekty inżynierii lądowej i wodnej	1 283 490	0	1 283 490	68 495	0	68 495	-1 214 995

Tabela nr 13.1 - struktura i zmiany mienia posiadanego

Nazwa jednostki	Stan na dzień 01.01.2021r.			Stan na dzień 31.12.2021r.			Zmiany netto /zł/ w okresie 01.01.2021/31.12.2021 (+/-)
	Brutto /zł/	Umorzenie /zł/	Netto /zł/	Brutto /zł/	Umorzenie /zł/	Netto /zł/	
A.Aktywa trwałe	6 855 649	0	6 855 649	6 838 976	0	6 838 976	-16 673
II.Rzeczowe aktywa trwałe	6 855 649	0	6 855 649	6 838 976	0	6 838 976	-16 673
1.Środki trwałe	6 855 649	0	6 855 649	6 838 976	0	6 838 976	-16 673
1.1.Grunty	5 572 159	0	5 572 159	6 770 481	0	6 770 481	1 198 322
1.2.Budynki, lokale i obiekty inżynierii lądowej i wodnej	1 283 490	0	1 283 490	68 495	0	68 495	-1 214 995
Miejski Zarząd Zasobów Komunalnych w Chrzanowie	1 283 490	0	1 283 490	68 495	0	68 495	-1 214 995

**Tabela nr 13.2 - struktura i zmiany mienia posiadanego w administracji
Miejskiego Zarządu Zasobów Komunalnych w Chrzanowie**

Nazwa jednostki	Stan na dzień 01.01.2021r.			Stan na dzień 31.12.2021r.			Zmiany netto /zł/ w okresie 01.01.2021/31.12.2021 (+/-)
	Brutto /zł/	Umorzenie /zł/	Netto /zł/	Brutto /zł/	Umorzenie /zł/	Netto /zł/	
A.Aktywa trwałe	1 283 490	0	1 283 490	68 495	0	68 495	-1 214 995
II.Rzeczowe aktywa trwałe	1 283 490	0	1 283 490	68 495	0	68 495	-1 214 995
<i>1.Środki trwałe</i>	<i>1 283 490</i>	<i>0</i>	<i>1 283 490</i>	<i>68 495</i>	<i>0</i>	<i>68 495</i>	<i>-1 214 995</i>
1.1.Grunty	0	0	0	0	0	0	0
1.2.Budynki, lokale i obiekty inżynierii lądowej i wodnej	1 283 490	0	1 283 490	68 495	0	68 495	-1 214 995

Część VI

Dodatkowe informacje o mieniu komunalnym

Tabela 14. Nieruchomości oddane w trwały zarząd

Lp.	Nazwa jednostki budżetowej	Adres	Nr działki	Pow. gruntu /m ² /	Wartość gruntu /zł/
I	Grunty oddane w trwały zarząd placówkom oświatowym - własność:			131 810	12 560 913
1	Szkoła Podstawowa Nr 1	Ul. Zielona 15	1156/531	13 063	2 677 915
			1156/485	188	38 540
			1156/488	845	173 225
			1156/489	38	7 790
			1156/490	11	2 255
			1318/14	57	11 685
2	Szkoła Podstawowa nr 3	Al. Henryka 43-45	3546/499	7 792	1 597 360
3	Szkoła Podstawowa Nr 5	Ul. Fabryczna 23 a	4005/16	10 181	814 480
4	Szkoła Podstawowa Nr 6	Ul. Dworska 5	108/49	5 265	421 200
5	Szkoła Podstawowa nr 8	Ul. Pogorska 8 C	4640/1	26 454	2 116 320
			3816/5	14	1 120
6	Szkoła Podstawowa nr 10	Ul. Wyszyńskiego 19	424/192	487	46 599
7	Szkoła Podstawowa w Balinie	Ul. Jaworznicka 139	1438/45	7 990	175 692
8	Szkoła Podstawowa w Płazie	Ul. Wiosny Ludów 24	175/2	6 446	141 812
			183	201	4 422
			185	1 590	51 445
			186	191	7 482
			2999	68	2 664
			3000	295	11 556
9	Szkoła Podstawowa w Luszowicach	Ul. Przybyszewskiego 6	583/3	10 787	237 314
10	Przedszkole Samorządowe Nr 1	Ul. Śląska 74 b	2548/12	3 288	263 040
11	Przedszkole Samorządowe Nr 2	Ul. Dworska 2	90/1	1 677	134 160
12	Przedszkole Samorządowe Nr 4	Ul. Wyszyńskiego 5	424/12	5 555	444 400
13	Przedszkole Samorządowe Nr 5	Ul. Kościuszki 27	3546/133	1 672	342 760
			3546/289	1 281	262 605
			3546/472	229	46 945
14	Przedszkole Samorządowe Nr 7	Ul. Ofiar Faszyzmu 1	1156/267	4 005	821 025
15	Przedszkole Samorządowe Nr 8	Ul. Kościuszki 10	3546/85	1 368	280 440
16	Przedszkole Samorządowe Nr 9	Ul. Brzezina 14	4641	5 282	422 560
17	Przedszkole Samorządowe Nr 10	Ul. Sikorskiego 6	416/252	5 174	413 920
			416/192	141	11 280
			416/208	24	1 920
18	Przedszkole Samorządowe Nr 11	Ul. Fabryczna 25	4005/269	6 076	486 080
19	Przedszkole Samorządowe Nr 13 w Balinie	Ul. E. Narodowej 7	522/2	178	3 916
			522/5	905	19 910
			522/6	221	4 862
			522/7	27	594
			3900	707	15 554
20	Przedszkole Samorządowe Nr 15 w Płazie	Ul. Wiosny Ludów 16a	2973	1 920	41 492
			123/2	56	1 232
			124/2	61	1 342
II	Grunty oddane w trwały zarząd pozostałym jednostkom budżetowym:			23 012	2 469 937
1	Żłobek Miejski w Chrzanowie	Ul. Mieszka I 4A	1216/11	2 779	569 695
2	Kryta pływalnia	Ul. Mydlana 20	4642/13	8 942	705 040
3	Droga do Krytej Pływalni i SP nr 8		4642/6	1 163	93 040
4	Centrum Usług Socjalnych -	Ul. Kol. Stella 14	4005/32	1 482	118 560
			4005/134	136	10 880
			827/25	6 915	553 200
5	MZZK	Ul. Garncarska 4	5038	108	58 752
			5037/1	104	56 576
			5756/1	61	33 184

6	Ośrodek Pomocy Społecznej w Chrzanowie	ul. Jagiellońska 4	3547/9	266	54 530
			3547/14	228	46 740
			3547/15	131	26 855
			5144	19	3 895
			3547/8	138	28 290
			3547/13	154	31 570
			5162	122	25 010
			5163	264	54 120
Razem I + II:			154 822	15 030 850	
III	Grunty oddane w trwały zarząd jednostce oświatowej - współwłasność:		6 735	538 764	
1	Szkoła Podstawowa nr 10	Ul. Wyszynskiego 19	424/193	6 735	538 764
IV	Grunty oddane w trwały zarząd Urzędowi Miejskiemu w Chrzanowie		4 608	944 640	
1	Urząd Miejski	Al. Henryka 20 i 30	5099 i 3546/517	4 608	944 640
Ogółem I + II + III + IV:			166 165	16 514 254	

Tabela 15.1 - Informacja o gruntach o uregulowanym na rzecz Gminy Chrzanów stanie prawnym w całości

L.p.	Wyszczególnienie	Stan na 01.01.2021r.		Stan na 31.12.2021r.		Zmiany netto /zł/ w okresie 01.01.2021r /31.12.2021r.(+/-)
		Powierzchnia /m ² /	Wartość /zł/	Powierzchnia /m ² /	Wartość /zł/	
I	ZASÓB	8 039 045	533 623 796	7 994 304	529 711 702	-3 912 095
1.	<i>Tereny zabudowane i tereny niezabudowane w tym:</i>	<i>8 008 602</i>	<i>533 298 176</i>	<i>7 963 226</i>	<i>529 371 334</i>	<i>-3 926 842</i>
1.1.	Drogi gminne będące własnością Gminy Chrzanów	1 515 105	116 331 951	1 506 439	115 544 672	-787 279
1.2.	W administracji MZZK w Chrzanowie	99 643	13 987 298	95 252	14 890 190	902 892
1.3.	Pozostałe tereny niezabudowane	5 662 621	342 158 040	5 627 017	337 679 907	-4 478 133
1.4.	Tereny oddane w użyczenie i użytkowanie na rzecz Polskiego Związku Działkowców	507 336	33 295 402	510 492	33 731 080	435 678
1.5	W trwałym zarządzie Urzędu Miejskiego w Chrzanowie (Urząd Stanu Cywilnego, Urząd Miejski w Chrzanowie)	4 608	944 640	4 608	944 640	0
1.6.	W użytkowaniu Miejskiego Ośrodka Kultury Sportu i Rekreacji w Chrzanowie	64 596	11 549 995	64 596	11 549 995	0
1.7	Oddane w trwały zarząd jednostkom budżetowym	154 693	15 030 850	154 822	15 030 850	0
2.	<i>Urząd Miejski w Chrzanowie - prawo użytkowania wieczystego przysługujące Gminie Chrzanów</i>	<i>25 246</i>	<i>281 607</i>	<i>25 246</i>	<i>281 607</i>	<i>0</i>
3.	<i>Prawo służebności gruntowej przysługujące Gminie Chrzanów</i>	<i>5 197</i>	<i>44 013</i>	<i>5 832</i>	<i>58 761</i>	<i>14 748</i>
II.	TERENY ODDANE W UŻYTKOWANIE WIECZYSTE	1 097 245	84 997 435	1 097 612	85 041 045	43 610
	OGÓŁEM (I+II)	9 136 290	618 621 231	9 091 916	614 752 747	-3 868 485
	OGÓŁEM bez trwałego zarządu przekazanego do ewidencji księgowej poszczególnym jednostkom (I+II-1.6-1.7)	8 917 001	592 040 387	8 872 498	588 171 902	-3 868 485

Tabela 15.2 - Informacja o gruntach, w których Gmina Chrzanów posiada udział

L.p.	Wyszczególnienie	Stan na 01.01.2021r.		Stan na 31.12.2021r.		Zmiany netto /zł/ w okresie 01.01.2021r /31.12.2021r.(+/-)
		Powierzchnia /m ² /	Wartość /zł/	Powierzchnia /m ² /	Wartość /zł/	
I	ZASÓB	176 634	10 407 330	182 087	10 692 677	285 347
1.	<i>Tereny zabudowane i tereny niezabudowane w tym:</i>	176 343	10 404 738	181 795	10 690 085	285 347
1.1.	Grunty pod budynkami , w których sprzedano lokale mieszkalne wraz ze sprzedażą udziału w gruncie	20 369	3 217 590	20 360	3 209 270	-8 320
1.2.	w administracji MZZK w Chrzanowie - grunt pod budynkami , w których Gmina Chrzanów posiada udział	1 985	472 248	1 985	472 248	0
1.3.	pod budynkami, w których gmina posiada udział w dyspozycji osób fizycznych	272	49 634	272	49 634	0
1.4.	Pozostałe tereny niezabudowane w udziale	141 902	5 720 065	147 363	6 013 733	293 667
1.5.	Tereny oddane w użyczenie	5 080	406 436	5 080	406 436	0
1.6.	w trwałym zarządzie Szkoła Podstawowa nr 10 - współwłasność	6 735	538 764	6 735	538 764	0
2.	<i>Urząd Miejski w Chrzanowie - prawo użytkowania wiecznego przysługujące Gminie Chrzanów - udział</i>	292	2 592	292	2 592	0
OGÓŁEM		176 634	10 407 330	182 087	10 692 677	285 347
<i>OGÓŁEM bez trwałego zarządu przekazanego do ewidencji księgowej poszczególnym jednostkom</i>		169 899	9 868 566	175 352	10 153 913	285 347

Tabela 15.3 - Informacja o mieniu posiadanym Gminy Chrzanów

L.p.	Wyszczególnienie	Stan na 01.01.2021r.		Stan na 31.12.2021r.		Zmiany netto /zł/ w okresie 01.01.2021r /31.12.2021r.(+/-)
		Powierzchnia /m2/	Wartość /zł/	Powierzchnia /m2/	Wartość /zł/	
1.	Tereny zabudowane i nie zabudowane	169 313	3 747 151	165 067	3 713 745	-33 406
2.	Drogi gimne	43 904	1 825 008	40 436	1 706 256	-118 752
3.	Drogi gminne - ul. Szpitalna w Chrzanowie	0	0	16 881	1 350 480	1 350 480
Ogółem:		213 217	5 572 159	222 384	6 770 481	1 198 322

Informacja o drogach gminnych

Rodzaj nawierzchni dróg	Stan na dzień 01.01.2021r.			Stan na dzień 31.12.2021r.			Zmiany w okresie 01.01.2021 / 31.12.2021 /km/
	Ilość dróg na terenie obrębów miejskich /km/	Ilość dróg na terenie obrębów wiejskich /km/	Ogółem /km/	Ilość dróg na terenie obrębów miejskich /km/	Ilość dróg na terenie obrębów wiejskich /km/	Ogółem /km/	
Bitumiczna	62,6	64,3	126,9	62,4	64,4	126,8	-0,1
Betonowa	0,8	0,1	0,9	0,9	0,1	1,0	0,1
Kostka	3,8	0,3	4,1	3,9	0,3	4,2	0,1
Tłuczniowa	2,5	3,2	5,7	2,5	3,1	5,6	-0,1
Gruntowa	4,3	13,6	17,9	4,0	13,6	17,6	-0,3
Razem	74,0	81,5	155,5	73,7	81,5	155,2	-0,3

Informacja o sieciach oświetleniowych

Rodzaj nawierzchni dróg	Stan na dzień 01.01.2021r. /km/	Stan na dzień 31.12.2021r. /km/	Zmiany w okresie 01.01.2021 / 31.12.2021r. /km/
Kilometraż sieci oświetleniowych przy drogach	26,0	26,3	0,3

Opis rzeczowy do tabel: 15.1, 15.2, 15.3, dotyczących zmian powierzchni i wartości gruntów ujętych w gminnej ewidencji zasobu gminnego Gminy Chrzanów w okresie od 01.01.2021 r. do 31.12.2021 r.

Zgodnie z danymi przedstawionymi w tabelach 15.1, 15.2 niniejszej informacji powierzchnia gruntów gminnych, którą stanowią nieruchomości z gminnego zasobu nieruchomości Gminy Chrzanów (tj. nieruchomości, będące własnością Gminy; nieruchomości, w których Gmina posiada udział; nieruchomości pozostające w użytkowaniu wieczystym Gminy Chrzanów) oraz nieruchomości stanowiące własność Gminy Chrzanów, które zostały oddane w użytkowanie wieczyste wynosi **927,40 ha**.

Powierzchnia gruntów ulega ciągłym zmianom, które zachodzą na skutek komunalizacji z mocy prawa, na wniosek Gminy, w wyniku obrotu cywilno – prawnego, ewentualnych darowizn i innych.

Ogółem **powierzchnia gruntów gminnego zasobu nieruchomości** Gminy Chrzanów oraz nieruchomości, stanowiących własność Gminy Chrzanów, które zostały oddane w użytkowanie wieczyste zmniejszyła się o około **3,89 ha**.

W okresie od **01.01.2021 r. do 31.12.2021 r.** w wyniku obrotu nieruchomościami zaszły między innymi zmiany wykazane poniżej:

• **zwiększenie zasobu gminnego głównie na skutek:**

- komunalizacji z mocy prawa terenów nie zabudowanych – **1,12 ha**,
- nabycia gruntów pod drogi gminne w trybie art. 73 ustawy z dnia 13 października 1998 r. „Przepisy wprowadzające ustawy reformujące administrację publiczną” (Dz.U. z 1998 r. nr 133. Poz. 872 ze zm.), art. 98 ustawy z dnia 21 sierpnia 1997 r. o gospodarce nieruchomościami (tekst jedn. Dz. U. z 2021 r. poz. 1899 ze zm.) – **ok. 0,65 ha**,
- nabycie w drodze umów cywilno - prawnych (kupna, darowizny, zamiany) nieruchomości niezabudowanych – **2,06 ha** (w tym pod strefę przemysłowo usługową – 1,35 ha),
- w drodze postępowań sądowych w szczególności: nabycia spadku, zasiedzenia i zniesienia współwłasności – **0,14 ha** (w tym pod strefę przemysłowo usługową – 0,13 ha),

• **zmniejszenie zasobu gminnego głównie na skutek:**

- umów cywilno – prawnych (sprzedaży, darowizny, zamiany) – **3,66 ha**
- decyzji administracyjnych (zwrot, ZRiD, inne) – **1,13 ha**,
- w drodze postępowań sądowych (zasiedzenie, zniesienie współwłasności) – **0,05 ha**,
- uchwał o zmianie kategorii dróg – **2,81 ha**.

Powierzchnia **gruntów gminnych oddanych w użytkowanie wieczyste** zwiększyła się o **0,04 ha**. Powyższą sytuację ukształtowały w ciągu okresu sprawozdawczego:

- a) zmniejszenie w wyniku odpłatnego przekształcenia prawa użytkowania wieczystego w prawo własności (garaże) oraz sprzedaży prawa użytkowania wieczystego na rzecz użytkownika wieczystego – **0,01 ha**,

b) zwiększenie w wyniku komunalizacji z mocy prawa – **0,05 ha**.

Zgodnie z informacją zawartą w tabeli nr 15.3 powierzchnia gruntów o nie uregulowanym na rzecz Gminy Chrzanów stanie prawnym – mienie posiadane - kształtuje się na poziomie **22,24 ha**. Na powierzchnię tę składają się tereny zabudowane i nie zabudowane ok. **16,51 ha** oraz tereny zajęte pod gminne drogi publiczne, urządzone na gruntach prywatnych (**ok. 4,33 ha**). Ponadto w powierzchni tej zostały ujęte działki leżące w odcinku pasa drogowego ul. Szpitalnej w Chrzanowie, która na podstawie art. 2a ustawy z dnia 21 marca 1985r. o drogach publicznych (t. j. Dz. U. z 2021r. poz. 1376 ze zm.), uchwały nr XX/278/20 Sejmiku Województwa Małopolskiego z dnia 27 kwietnia 2020r. oraz uchwały nr XXII/223/2020 Rady Miejskiej w Chrzanowie z dnia 30 czerwca 2020r. została pozbawiona kategorii drogi wojewódzkiej i zaliczona do kategorii gminnej drogi publicznej. Przyjęcie działek leżących w pasie ww. drogi do ewidencji księgowej nastąpi po zakończeniu postępowań podziałowych prowadzonych na wniosek Zarządu Dróg Wojewódzkich w Krakowie. Wykazana powierzchnia i wartość podlegać będą korekcie stosownie do dowodów księgowych PT, które ZDW w Krakowie winien sporządzić po zakończeniu postępowań podziałowych będących aktualnie w toku.

Ogólna powierzchnia gruntów o nie uregulowanym stanie prawnym uległa zwiększeniu w porównaniu z powierzchnią podaną w poprzedniej informacji za rok 2020. Zaistniała zmiana powierzchni gruntów stanowiących mienie posiadane wynika głównie z wykazania działek gruntu leżących w pasie drogowym gminnej drogi publicznej ul. Szpitalnej w Chrzanowie. Z kolei powierzchnia nieuregulowanych gruntów, zajętych pod gminne drogi publiczne uległa zmniejszeniu o 0,35 ha w związku z ich uregulowaniem w oparciu o przepis art. 73 ustawy z dnia 13 października 1998 r. „Przepisy wprowadzające ustawy reformujące administrację publiczną”. Proces regulacji dotyczący dróg wymaga sporządzania dokumentacji geodezyjno-prawnej, co leży w gestii Wojewody Małopolskiego oraz wypłacenia odszkodowania na rzecz poprzednich właścicieli, jeżeli wnioski o odszkodowanie zostały wniesione w terminie od 01.01.2001 r. do 31.12.2005 r. Procesowi regulacji w tym trybie będą poddawane sukcesywnie kolejne drogi gminne i będzie on rozciągany w czasie. Informacja dotycząca powierzchni i wartości mienia posiadanego - dróg gminnych, jest orientacyjna i zostanie zweryfikowana w wyniku podziałów geodezyjnych i wypłaconych odszkodowań.

**Należności przysługujące Gminie Chrzanów z tytułu dochodów z mienia
w okresie od 1 stycznia 2021 do 31 grudnia 2021 roku**

Jednostka organizacyjna	Rodzaj należności	Stan na 01.01.2021r.		Stan na 31.12.2021r	
		kwota należności /zł/	w tym zaległości /zł/	kwota należności /zł/	w tym zaległości /zł/
Urząd Miejski w Chrzanowie	Wpływy z opłat za zarząd, użytkowanie i służebności - par. 0470	1	1	0	0
	Wpływy z opłat z tytułu użytkowania wieczystego nieruchomości - par. 0550	136 439	32 297	147 751	147 751
	Dochody z najmu i dzierżawy składników majątkowych - par. 0750	212 235	190 397	203 717	203 211
	Wpłaty z tytułu odpłatnego nabycia prawa własności oraz prawa użytkowania wieczystego - par. 0770	17 558	17 558	86 501	86 501
	Z tytułu przekształcenia prawa użytkowania wieczystego w prawo własności: - par. 0760	11 669	11 669	20 115	20 115
Zespół Ekonomiczno-Administracyjny Szkół i Przedszkoli w Chrzanowie	Z tytułu najmu lokali pozostających w użytkowaniu jednostek budżetowych	0	0	0	0
Szkoły Podstawowe		6 085	6 085	9 030	9 030
Przedszkola Samorządowe		0	0	62	62
Miejski Zarząd Zasobów Komunalnych	Dochody z najmu i dzierżawy składników majątkowych	235 887	178 852	105 911	30 557
Kryta Pływalnia	Dochody z najmu i dzierżawy składników majątkowych	123	0	267	0
Żłobek Miejski w Chrzanowie	Dochody z najmu i dzierżawy składników majątkowych	0	0	0	0
Centrum Usług Socjalnych	Dochody z najmu i dzierżawy składników majątkowych	0	0	0	0
Razem:		619 996	436 860	573 354	497 227

**Ograniczone prawa rzeczowe przysługujące Gminie Chrzanów
stan na 31.12.2021 r.**

I. Hipoteki przymusowe:

Na rzecz Gminy Chrzanów ustanowione są hipoteki przymusowe na łączną kwotę **4 797 897,24 zł** tytułem zabezpieczenia przysługujących Gminie Chrzanów należności. Szczegółowe informacje zestawione są w tabeli poniżej:

Kwota hipoteki przymusowej ustanowionej na rzecz Gminy Chrzanów /zł/	Zabezpieczenie należności Gminy Chrzanów z tytułu
242 179,50	Rozłożonej na raty opłaty za przekształcenie prawa użytkowania wieczystego nieruchomości w prawo własności
529,57	Opłat rocznych za użytkowanie wieczyste nieruchomości
12 476,28	Zaległego czynszu dzierżawnego bądź należności odszkodowawczych za bezumowne korzystanie z nieruchomości gminnych
3 321,73	Zniesienie współwłasności
4 539 390,16	Podatki
4 797 897,24	Razem

II. Służebności gruntowe ustanowione na rzecz nieruchomości stanowiących własność Gminy Chrzanów:

- a) służebność gruntowa polegająca na obciążeniu działki, oznaczonej w operacie ewidencji gruntów i budynków jedn. ewid. Chrzanów miasto obręb Chrzanów nr 2872/4, stanowiącej własność osoby fizycznej, dla potrzeb przejścia i przejazdu na rzecz każdorazowego właściciela działek nr 2905/8, 2966 , 2880, 2879, w okolicy ul. Śląskiej 62b w Chrzanowie – wartość służebności: 696,16 zł,
- b) służebność gruntowa polegająca na obciążeniu działki oznaczonej w operacie ewidencji gruntów i budynków jedn. ewid. Chrzanów miasto obręb Chrzanów nr 3546/457, będącej własnością Skarbu Państwa, w zarządzie Powiatowej Stacji Sanitarno-Epidemiologicznej w Chrzanowie, dla potrzeb przejścia i przejazdu na rzecz każdorazowego właściciela działki nr 5684 w okolicy ul. Siennej w Chrzanowie – wartość służebności: 993,70 zł,
- c) służebność gruntowa polegająca na prawie przejazdu i przechodu przez działki gminne położone w Trzebini, jedn. ewid. Trzebinia miasto obręb Wodna nr 658/22 o pow. 0,0895 ha oraz 570/3 o pow. 0,0965 ha, pasem o szerokości około 4 metrów, na rzecz każdorazowego właściciela działki numer 757/5 o pow. 0,4423 ha, jedn. ewid. Chrzanów

- obszar wiejski obręb Luszowice, w okolicy ul. Wodzińskiej w Luszowicach – wartość służebności: 2 605,90 zł,
- d) służebność gruntowa polegająca na prawie przejazdu i przechodu przez działkę położoną w Trzebini, jedn. ewid. Trzebinia miasto obręb Wodna nr 570/4, pasem o szerokości około 5 metrów, na rzecz każdorazowego właściciela działki numer 757/5 o pow. 0,4423 ha, jedn. ewid. Chrzanów obszar wiejski obręb Luszowice, w okolicy ul. Wodzińskiej w Luszowicach – wartość służebności: 8 603,00 zł,
- e) służebność gruntowa polegająca na prawie przejazdu i przejścia po działce oznaczonej w ewidencji gruntów jedn. ewid. Chrzanów obszar wiejski, obręb Luszowice nr 143/2 o pow. 0,2354 ha (powstałej z działki 143/1 obr. Luszowice), pasem szerokości około 6 metrów, na rzecz każdorazowych właścicieli nieruchomości obejmujących działki oznaczone w operacie ewidencji gruntów i budynków jedn. ewid. Chrzanów obszar wiejski obręb Luszowice nr 137/12 o pow. 3,9090 ha, 154 o pow. 0,2708 ha, 157/1 o pow. 0,1839 ha, 161/1 pow. 0,7646 ha – wartość służebności: 2 348,45 zł,
- f) służebność gruntowa polegająca na prawie przejazdu i przejścia oraz przeprowadzania mediów po działkach oznaczonych nr: 1681/2 i 3120/1 obr. Luszowice, obejmująca pas gruntu odpowiadający całej szerokości działek oznaczonych nr 1681/2 i nr 3120/1, począwszy od granicy z działką nr 1683/2 w kierunku południowo-wschodnim, dalej w kierunku południowo-zachodnim na długości około 30 metrów, po czym pasem, który ogranicza się wyłącznie do szerokości działki nr 3120/1 w kierunku południowo-wschodnim do granicy z działką nr 1679/5 (obecnie nr 1679/8), zgodnie z załącznikiem graficznym do zarządzenia wydanego przez Burmistrza Miasta Chrzanowa nr B.0050.332.2019 w dniu 13.08.2019 roku na rzecz każdorazowych właścicieli nieruchomości obejm. działkę nr 1683, z której podziału powstała działka nr 1683/2 obr. Luszowice – wartość służebności: 9 249,32 zł,
- g) służebność gruntowa polegająca na prawie przejazdu i przejścia oraz przeprowadzania mediów po działce oznaczonej nr 1679/8 (powstałej z podziału dz. 1679/5), pasem o szerokości 6 metrów w kierunku południowo-wschodnim do granicy z działką nr 2968, zgodnie z załącznikiem graficznym do zarządzenia wydanego przez Burmistrza Miasta Chrzanowa nr B.0050.332.2019 w dniu 13.08.2019 roku na rzecz każdorazowych właścicieli nieruchomości obejmującej działkę nr 1683/2 obr. Luszowice – wartość służebności: 4 108,68 zł,
- h) służebność gruntowa polegająca na prawie:
- przechodu i przejazdu na prawie użytkowania wieczystego nieruchomości położonej w Płazie, będącej własnością Skarbu Państwa w użytkowaniu wieczystym KANS-POL Sp. z o.o. składającej się z działek oznaczonych w ewidencji gruntów i budynków jednostka ewidencyjna Chrzanów - obszar wiejski, obręb Płaza:
 - nr 1543/18 o pow. 0,2624 ha i 1543/65 o pow. 0,1802 ha – pasem gruntu o szerokości 6 m, przy czym południową granicę tego pasa wyznacza linia pokrywająca się z południową granicą działki nr 1543/18, na odcinku do punktu wspólnego działek nr 1543/18, 1543/81, przy czym począwszy od północno-wschodniego naroża działki nr 1543/81 z działką nr 1543/18 pas ten przybiera szerokość odpowiadającą całej szerokości działki nr 1543/18 – wartość służebności: 1 635,39 zł,
 - nr 1543/82 o pow. 0,0717 ha – pasem gruntu o szerokości odpowiadającej całej szerokości działki nr 1543/82, na długości począwszy od zachodniej granicy działki nr 1543/18 do końca południowej granicy działki nr 1543/80 – wartość służebności 542,89 zł,

- postępu i parkowania na prawie użytkowania wieczystego nieruchomości położonej w Płazie, będącej własnością Skarbu Państwa w użytkowaniu wieczystym KANS-POL Sp. z o.o. składającej się z działek oznaczonych w ewidencji gruntów i budynków jednostka ewidencyjna Chrzanów - obszar wiejski, obręb Płaza:
 - nr 1543/13 o pow. 0,2014 ha – pasem gruntu odpowiadającym całej szerokości działki nr 1543/13 na długości 22,0 m, przy czym północna granica pasa służebnego pokrywa się z linią wyznaczoną przez północną granicę działki nr 1543/18 – wartość służebności 294,91 zł,
 - nr 1543/20 o pow. 0,8842 ha – w pasie gruntu odpowiadającym całej szerokości działki 1543/20, na długości 30,0 m, przy czym północna granica pasa służebnego pokrywa się z północną granicą działki nr 1543/20 – wartość służebności 2 024,13 zł,
- przechodu na prawie użytkowania wieczystego nieruchomości położonych w Płazie, będących własnością Skarbu Państwa w użytkowaniu wieczystym KANS-POL Sp. z o.o. składających się z działek oznaczonych w ewidencji gruntów i budynków jednostka ewidencyjna Chrzanów - obszar wiejski, obręb Płaza nr 1543/79 o pow. 0,0695 ha, 1543/60 o pow. 0,5148 ha oraz 1543/32 o pow.0,4003 ha – pasem gruntu o szerokości 6,0 m wzdłuż północnej granicy działki nr 1543/32 począwszy od północno wschodniej granicy działki 543/32 na długości około 23,0 m, po czym pas ten zawęża się do szerokości 2,0 m do punktu wspólnego działek 1543/61, 1543/32, 1543/60, a następnie pasem o szerokości 2,0 m wzdłuż północnej i północno-zachodniej granicy działki nr 1543/60, po czym pas ten przebiera szerokość 4,0 m i przechodzi pod kątem prostym przez działkę nr 1543/79, przy czym północną granicę pasa wyznacza linia oparta od strony północnej na północno-wschodnim narożniku działki 1543/80 – wartość służebności 502,68 zł,
- i) służebność gruntowa - za jednorazowym wynagrodzeniem, polegająca na prawie przejazdu i przejścia przez nieruchomość położoną w Chrzanowie, stanowiącą działkę numer 3546/340 o powierzchni 0,4801 ha, pasem gruntu o łącznej powierzchni zajętości terenu około 100,00 m² o szerokości 7.00 m począwszy od północno-zachodniego naroża działki numer 3546/340, biegnącym prostopadle od zachodniej granicy wymienionej działki, zawężając się w kierunku wschodnim, na rzecz każdorazowego właściciela nieruchomości położonej w Chrzanowie składającej się z działek numer 4346/6 o powierzchni 0,1821 ha i 5684 o powierzchni 0,1058 ha o przebiegu zaznaczonym na załączniku mapowym do zarządzenia Burmistrza Miasta Chrzanowa numer B.0050.496.2018 z dnia 7 listopada 2018 r., będącym również załącznikiem do aktu notarialnego z dnia 31.01.2019 r., Rep. A. nr 257/2019 – wartość służebności 12 720,00 zł,
- j) służebność gruntowa polegająca na obciążeniu nieruchomości obejmującej działkę oznaczoną w ewidencji gruntów i budynków jednostki ewidencyjnej Chrzanów - obszar wiejski obręb Balin numerem 805/8 o pow. 0,1190 ha i 804/27 o pow.0,0962 ha, prawem przejazdu i przejścia w zakresie terenowym przedstawionym na załączniku mapowym do zarządzenia numer B.0050.111.2019 Burmistrza Miasta Chrzanowa z dnia 13 marca 2019 r. zmienionego zarządzeniem numer B.0050.180.2019 Burmistrza Miasta Chrzanowa z dnia 19 kwietnia 2019 r. pasem szerokości 5 metrów wzdłuż północnej granicy tych działek, począwszy od wschodniej granicy działki nr 804/27 obręb Balin w kierunku zachodnim na długości około 32,75 metrów, celem połączenia komunikacyjnego działki numer 805/7 z drogą publiczną ul. Wąską w Balinie, na rzecz każdorazowych właścicieli nieruchomości obejm. działkę oznaczoną w operacie ewidencji gruntów i budynków jednostki ewidencyjnej Chrzanów obszar wiejski obręb Balin nr 805/7 – wartość służebności 4 332,00 zł.

III. Użytkowanie nieruchomości przysługujące Gminie Chrzanów:

- a) nieodpłatne użytkowanie działki, oznaczonej w operacie ewidencji gruntów i budynków jedn. ewid. Chrzanów obszar wiejski obręb Balin nr 4134/2, w zakresie terenowym niezbędnym dla racjonalnego korzystania ze słupa oświetleniowego solarnego wykonanego przez Gminę Chrzanów o powierzchni użytkowej 5,76 m² - wartość prawa użytkowania: 2 225,90 zł,
- b) nieodpłatne użytkowanie działki, oznaczonej w operacie ewidencji gruntów i budynków jedn. ewid. Chrzanów obszar wiejski obręb Balin nr 1163/7, w zakresie terenowym niezbędnym dla racjonalnego korzystania ze słupa oświetleniowego solarnego wykonanego przez Gminę Chrzanów o powierzchni użytkowej 4,99 m² - wartość prawa użytkowania: 1 665,90 zł,
- c) nieodpłatne użytkowanie działki, oznaczonej w operacie ewidencji gruntów i budynków jedn. ewid. Chrzanów obszar wiejski obręb Balin nr 4108/2, w zakresie terenowym niezbędnym dla racjonalnego korzystania ze słupa oświetleniowego solarnego wykonanego przez Gminę Chrzanów o powierzchni użytkowej 2,09 m² - wartość prawa użytkowania: 2 105,90 zł,
- d) nieodpłatne użytkowanie działki, oznaczonej w operacie ewidencji gruntów i budynków jedn. ewid. Chrzanów miasto obręb Kąty nr 204/5 (powstała z podziału dz. 204/2), w zakresie terenowym niezbędnym dla racjonalnego korzystania ze słupa oświetleniowego solarnego wykonanego przez Gminę Chrzanów o powierzchni użytkowej 9,92 m² - wartość prawa użytkowania: 2 105,90 zł.

IV. Spółdzielcze własnościowe prawo do lokalu mieszkalnego:

- a) udział 1/2 cz. w lokalu mieszkalnym nr 59 przy ul. Broniewskiego 16A w Chrzanowie,
- b) udział 1/4 cz. w lokalu mieszkalnym nr 38 przy ul. Jordana 4 w Chrzanowie.

Część VII

Dochody z mienia

Dochody z mienia w okresie od 01.01.2021-31.12.2021 oraz planowane do uzyskania w 2022 r.

Wyszczególnienie dochodów z mienia	Dochód uzyskany za okres 01.01.2021r. do 31.12.2021r. /zł/	Planowany dochód na 2022. /zł/
Z tytułu trwałego zarządu, użytkowania i służebności	202 154	150 000
opłat z tytułu użytkowania wieczystego nieruchomości	502 068	380 000
Dochody z najmu i dzierżawy składników majątkowych	1 497 450	1 493 350
Z tytułu przekształcenia prawa użytkowania wieczystego przysługującego osobom fizycznym w prawo własności	40 112	36 000
Z tytułu sprzedaży składników majątkowych - drewna w lasach gminnych i mienia ruchomego (dochody majątkowe), z wycinki drzew z pasów drogowych i terenów zieleni	57 416	15 000
Wpłaty z tytułu odpłatnego nabycia prawa własności nieruchomości (dochody majątkowe)	5 068 166	1 000 000
Z tytułu najmu lokali pozostających w użytkowaniu jednostek budżetowych - Szkół Podstawowych	115 822	112 820
Z tytułu najmu lokali pozostających w użytkowaniu jednostek budżetowych - Samorządowych Przedszkoli	4 379	4 440
Z tytułu najmu lokali mieszkalnych, użytkowych pozostających w administracji Miejskiego Zarządu Zasobów Komunalnych w Chrzanowie oraz z tytułu opłat za umieszczanie szyldów i reklam	3 877 586	3 685 000
Z tytułu najmu lokali użytkowych pozostających w użytkowaniu Krytej Pływalni oraz z tytułu reklam	22 034	27 800
Razem:	11 387 187	6 904 410

Część VIII

Mienie użyczone

Zestawienie gruntów oddanych w użyczenie - stan na 31.12.2021 r.							
Położenie	Oznaczenie działki	Powierzchnia gruntu	Wartość gruntu	Data obowiązywania umowy użyczenia	Rodzaj umowy i nazwa podmiotu	Wartość początkowa użyczonych środków trwałych /zł/	Umorzenie środków trwałych /zł/
		/m ² /	/zł/				
Obręb Chrzanów	4233/2	1 834	388 885	Czas nieoznaczony	Umowa użyczenia z OSP Chrzanów	218 882	218 882
Obręb Luszowice	1766/8	2 708	59 576	Czas nieoznaczony	Umowa użyczenia z OSP Luszowice	1 185 339	686 783
	1766/18	3 012	66 264	Czas nieoznaczony			
Obręb Balin	2259/57	3 819	83 169	Czas nieoznaczony	Umowa użyczenia z OSP Balin	402 893	132 240
Obręb Płaza	3264	11	242	Czas nieoznaczony	Umowa użyczenia z OSP Płaza	417 132	249 370
	192/1	32	704				
	192/2	190	4 180				
Suma		11 606	603 020			2 224 247	1 287 275
Obręb Płaza	1501/3	10 980	241 560	nieoznaczony	Umowa użyczenia z Ludowym Klubem Sportowym „TEMPO” w Płazie	284 360	138 091
	1500/32	154	3 388				
Obręb Balin	cz.2259/69	23 010	520 479	31.05.2028r.	Umowa użyczenia z UKS Akademia Piłkarska 21 w Balinie	624 575	293 441
Obręb Luszowice	2243/16	14 330	315 260	30.11.2021	Umowa użyczenia z Ludowym Klubem Sportowym „POLONIA” w Luszowicach	434 828	176 941
	2244/56	244	5 368				
	1761/4 mienie posiadane	14 261	142 610				
Obręb Pogorzyce	734/8	2 266	49 852	Czas nieoznaczony	Umowa użyczenia z Uczniowskim Klubem Sportowym "POGORZANKA" w	141 206	51 848
	cz. 734/15	5 900	140 060				
	cz. 734/12	364	8 008				
Obręb Kościelec	694/134	22 000	1.760 000	Czas nieoznaczony	Umowa użyczenia z Klubem Sportowym w Chrzanowie	765 635	354 124
Suma		93 509	3 186 586			2 250 604	1 014 444

Obręb Pogorzyce	817/4	5 345	117 590	31.01.2024r.	Umowa użyczenia z Towarzystwem Wędkarskim Pogorzyce	27 080	11 539
Obręb Kościelec	cz.694/134	13 700	1 096 000	3.11.2027r.	Umowa użyczenia z Towarzystwem Wędkarskim Kościelec	145 674	60 889
	694/92	142	11 360				
Suma		19 187	1 224 950			172 754	72 429
Obręb Kościelec	601/25	1 370	109 600	Czas nieoznaczony	Umowa użyczenia z Parafią Rzymskokatolicką Świętej Rodziny	0	0
	598/31	360	28 800				
	606/12	70	5 600				
Suma		1 800	144 000			0	0
Obręb Balin	369/1	646	14 212	Czas nieoznaczony	Umowa użyczenia z Miejską Biblioteką Publiczną w Chrzanowie	13 236	11 416
Obręb Chrzanów	1156/56	2 159	442 595	Czas nieoznaczony	z Miejską Biblioteką Publiczną w Chrzanowie	15 015 924	4 107 452
	cz. dz. 1156/491	1 015	208 075				
	cz. dz. 1156/268	250	51 250				
	cz. dz. 1156/542	17	2 986				
	1156/487	40	8 200				
	cz. dz. 1156/68	18	3 690				
Płaza	3264	240	5 280			256 909	144 860
	192/1	329	7 238				
	192/2	10	220				
	355/33	537	11 814				
Suma		5 261	755 560			15 286 069	4 263 727
Obręb Chrzanów	1156/533	27	14 688	Czas nieoznaczony	Umowa użyczenia z Miejskim Ośrodkiem Kultury Sportu i Rekreacji		
ORLIK Zielona	1156/546	5 700	1 168 500	Czas nieoznaczony	Umowa użyczenia z Miejskim Ośrodkiem Kultury Sportu i Rekreacji		

obręb Chrzanów	3102/152	75	6 000	Czas nieoznaczony	Umowa użyczenia z MOKSIR na cele zadania inwestycyjnego "4 kąty - rekultywacja zdegradowanego terenu w rejonie ul. Leśnej w Chrzanowie, budowa infrastruktury rekreacyjno-wypoczynkowo - sportowej	1 775 599	449 753
	3102/243	3	240				
	3102/247	900	72 000				
	5055	120	9 600				
	4348/15	1 140	91 200				
Suma		7 965	1 362 228			1 775 599	449 753
Obręb Kościelec	cz.dz.884/6	55	4 400	Czas nieoznaczony	Umowa użyczenia z Muzeum w Chrzanowie im. Ireny i Mieczysława Mazarakich	2 157 312	368 515
Obręb Chrzanów	6097	12	2 373				
Obręb Chrzanów	3627/1	16 537	1 322 960				
	3627/2	535	42 800				
Obręb Kościelec	707/2	40	3 200				
Obręb Kościelec	732/89	5	400				
obręb Płaza	1543/80 , 3251 (uż. wiecz.)	5 215	159 300				
Obręb Chrzanów	4005/217 (uż. wiecz.)	1 400	6 096				
Suma		23 799	1 541 529			2 157 312	368 515
Obręb Chrzanów	cz. 3569/4	21	4 361	Czas nieoznaczony	Umowa użyczenia ze Związkiem Harcerstwa Polskiego Hufiec ZHP w Chrzanowie (lokal użytkowy Grunwaldzka 1)	0	0
Suma		21	4 361			0	0
Obręb Chrzanów	3095/2	6 955	556 400	Czas nieoznaczony	Umowa użyczenia ze Stowarzyszeniem Ogródków Działkowych "Kopanina"	0	0
	cz. 3102/252	42 400	3 392 000				

Obręb Chrzanów	3100 mienie posiadane	8 682	86 820	Czas nieoznaczony	Umowa użyczenia ze Stowarzyszeniem Ogródków Działkowych "Kopanina"	0	0
Suma		58 037	4 035 220			0	0
Użyczenie sprzętu (namiot handlowy, motopompa pożarnicza, przyczepa lekka, kontener x2)					Umowa użyczenia z OSP Pogorzyce	12 631	11 306
Użyczenie sprzętu komputerowego					Umowa użyczenia z Powiatowym Inspektoratem Nadzoru Budowlanego	7 080	7 080
Wiaty przystankowe					Umowa użyczenia ze Związkiem Komunikacji "Komunikacja Międzygminna"	68 014	34 267
Komputer Fujitsu Esprimo, monitor Fujitsu 20"					Umowa użyczenia z Inte Gracja	4 786	4 786
Suma						92 511	57 439
Obręb Chrzanów	424/193	5080	406 436	1.04.2024r.	Umowa użyczenia z Powiatem Chrzanowskim	529 752	333 460
Obręb Chrzanów	424/150	4	320	1.04.2024r.	Umowa użyczenia z Powiatem Chrzanowskim		
	424/151	6	480				
Obręb Kościelec	732/177	1 721	137 680	Czas nieoznaczony	Umowa użyczenia z Powiatem Chrzanowskim		
Suma		6 811	544 916			529 752	333 460
Obręb Chrzanów	416/247	245	19 600	Czas nieoznaczony	Umowa użyczenia z PSM w Chrzanowie na cele parkingowe na czas nieoznaczony (15 miejsc postojowych wraz z jezdnią menewrową) - Umowa nr GGN.6850.4.2014 z 10.09.2014r.	0	0
	5496/49	45	3 600	Czas nieoznaczony		0	0

Płaza, Ch-Pogorzyce, Balin	885	1	80	Czas nieoznaczony	Umowa użyczenia na czas nieokreślony z RPWiK w Chrzanowie - dla potrzeb ustawienia tablic pamiątkowych) - GGN.72243-5-13/2009 z 27 stycznia 2010 roku , dla dz.ozn. nr 885 (Ch-Pogorzyce), 148 (Balin), 1543/62 (Płaza).	0	0
	148	1	24				
	1543/62	1	22				
Suma		293	23 326			0	0
Chrzanów	cz. dz. 5990	220	36 606	Czas nieoznaczony	Umowa użyczenia z Państwową Szkołą Muzyczną I Stopnia w Chrzanowie, ul. Mickiewicza 12 - GGN.72243-5-3/11 z dn. 30.03.11r.		
	5991	1 056	367 890		Umowa użyczenia z Państwową Szkołą Muzyczną I Stopnia w Chrzanowie, budynek ul. Mickiewicza 12 - umowa zawarta przez MZZK w Chrzanowie w dniu 17.03.2021	1 676 743	27 946
Suma		1 276	404 496			1 676 743	27 946
Obręb Pogorzyce	479/42	363	7 986	31.05.2030r.	Umowa użyczenia z Ligą Obrony Kraju, GGN.6850.5.2016	0	0
	479/43	327	7 194			0	0
	479/44	993	21 846			0	0
	479/45	270	5 940			0	0
	479/46	68 588	1 508 936			0	0
	479/14	10 704	235 488			0	0
Suma		81 245	1 787 390			0	0

obręb Kościelec	756/28	11 804	944 320	20.09.2026r.	umowa użyczenia na rzecz Gminy Trzebinia na cele realizacji projektu ożywienie społeczno-gospodarcze zbiornika wodnego Chechło na terenie gmin Trzebinia i Chrzanowa poprzez budowę i rozbudowę infrastruktury turystycznej i rekreacyjnej	0	0
	756/36	34 600	2 768 000		0	0	
Suma		46 404	3 712 320			0	0
obręb Chrzanów	1156/433	175	35 875	Czas nieoznaczony	umowa użyczenia na cele parkingowe na rzecz Wspólnoty Mieszkaniowej Nieruchomości przy ul. Mieszka I 5 w Chrzanowie	0	0
Suma		175	35 875			0	0
obręb Chrzanów	269/6	137	74 528	Czas nieoznaczony	Umowa użyczenia ze Wspólnotą Mieszkaniową Nieruchomości przy ul. 29 listopada 25 w Chrzanowie na cele utwardzenia gruntu	0	0
Suma		137	74 528			0	0
obręb Pogorzyce	875/9	2	344,26	Czas nieoznaczony	umowa na cele poprawy zagospodarowania posiadanej nieruchomości	0	0
Suma		2	344			0	0
obręb Chrzanów	3546/494	819	167 895	Czas nieoznaczony	umowa użyczenia na potrzeby komunikacyjne i gospodarcze na rzecz Wspólnoty Mieszkaniowej Nieruchomości przy ul. Oświęcimskiej 11 w Chrzanowie	0	0
Suma		819	167 895				
obręb Chrzanów	416/233	1	80	Czas nieoznaczony	umowa użyczenia na potrzeby umieszczenia automatu biletowego na rzecz Województwa Małopolskiego	0	0
Suma		1	80				

obręb Chrzanów	217/62	25	2 000	Czas nieoznaczony	umowa użyczenia na potrzeby wykonania utwardzenia terenu na rzecz PSM w Chrzanowie	0	0
Suma		25	2 000				
obręb Balin	3392/5	200	4 386	Czas nieoznaczony	umowa użyczenia z Powiatowym Zarządem Dróg w Chrzanowie na cele składowe znak: UGG-III.6850.5.2020.AS z dnia 19.02.2020r. na czas nieoznaczony	0	0
Suma		200	4 386				
obręb Chrzanów	420/21	1 231	98 480	Czas nieoznaczony	umowa użyczenia z dnia 20.01.2021r. Znak: UGG-III.6850.1.2021 na rzecz ZKKM w Chrzanowie na cele zorganizowania tymczasowego dworca autobusowego	0	0
	414/30	64	5 120			0	0
	424/200	928	74 240			0	0
	414/15	32	2 560			0	0
Suma		2 255	180 400				
obręb Chrzanów	2871/19	100	8 000	Czas nieoznaczony	umowa użyczenia znak: GGN.6850.5.2021 z dn. 27.07.2021 na rzecz Wspólnoty Mieszkaniowej Śląska 58 i 58a na cele dojazdu i dojścia	0	0
	2871/22	78	6 240	Czas nieoznaczony	umowa użyczenia znak: GGN.6850.2.2021 z dn. 06.07.2021 na rzecz Wspólnoty Mieszkaniowej Śląska 58a na cele parkingu	0	0
Suma		178	14 240				
Razem:		361 006	19 809 649			26 165 591	7 874 987

Część IX

***Mienie gminnych instytucji kultury Gminy
Chrzanów***

Tabela nr 16 - Łączna wartość mienia gminnych instytucji kultury Gminy Chrzanów

Lp.	Nazwa jednostki	Stan na dzień 01.01.2021r.			Stan na dzień 31.12.2021r.			Zmiany netto /zł/ w okresie 01.01.2021/ 31.12.2021 (+/-)
		Brutto /zł/	Umorzenie /zł/	Netto /zł/	Brutto /zł/	Umorzenie /zł/	Netto /zł/	
1	Miejski Ośrodek Kultury Sportu i Rekreacji w Chrzanowie	3 899 122	2 727 992	1 171 129	3 801 358	2 541 450	1 259 908	88 778
2	Miejska Biblioteka Publiczna w Chrzanowie	6 278 413	4 280 138	1 998 275	6 498 594	4 592 887	1 905 707	-92 568
3	Muzeum w Chrzanowie im. Ireny i Mieczysława Mazarakich	2 190 290	908 750	1 281 540	2 241 014	990 856	1 250 158	-31 382
	Razem:	12 367 825	7 916 880	4 450 945	12 540 966	8 125 193	4 415 773	-35 172

Tabela nr 16.1 - struktura i zmiany mienia gminnej instytucji kultury Gminy Chrzanów - Miejskiego Ośrodka Kultury Sportu i Rekreacji w Chrzanowie

Nazwa jednostki	Stan na dzień 01.01.2021r.			Stan na dzień 31.12.2021r.			Zmiany netto /zł/ w okresie 01.01.2021 31.12.2021 (+/-)
	Brutto /zł/	Umorzenie /zł/	Netto /zł/	Brutto /zł/	Umorzenie /zł/	Netto /zł/	
A.Aktywa trwałe	3 899 122	2 727 992	1 171 129	3 801 358	2 541 450	1 259 908	88 778
I.Wartości niematerialne i prawne	103 900	103 900	0	103 900	103 900	0	0
II.Rzeczowe aktywa trwałe	3 795 221	2 624 092	1 171 129	3 697 457	2 437 550	1 259 908	88 778
1. Środki trwałe	3 377 097	2 624 092	753 005	3 422 866	2 437 550	985 316	232 311
1.1.Grunty	0	0	0	0	0	0	0
1.2.Budynki, lokale i obiekty inżynierii lądowej i wodnej	694 778	183 218	511 559	694 778	202 680	492 097	-19 462
1.3.Urządzenia techniczne i maszyny	1 452 147	1 378 763	73 384	1 509 766	1 172 215	337 551	264 167
1.4.Środki transportu	202 820	137 357	65 462	139 520	137 901	1 619	-63 844
1.5.Inne środki trwałe	1 027 352	924 753	102 599	1 078 802	924 753	154 049	51 450
2.Inwestycje rozpoczęte (środki trwałe w budowie)	418 125	0	418 125	274 592	0	274 592	-143 533

Tabela nr 16.2 - struktura i zmiany mienia gminnej instytucji kultury Gminy Chrzanów - Miejskiej Biblioteki Publicznej w Chrzanowie

Nazwa jednostki	Stan na dzień 01.01.2021r.			Stan na dzień 31.12.2021r.			Zmiany netto /zł/ w okresie 01.01.2021 31.12.2021 (+/-)
	Brutto /zł/	Umorzenie /zł/	Netto /zł/	Brutto /zł/	Umorzenie /zł/	Netto /zł/	
A.Aktywa trwałe	6 278 413	4 280 138	1 998 275	6 498 594	4 592 887	1 905 707	-92 568
I.Wartości niematerialne i prawne	341 703	341 703	0	363 315	350 325	12 990	12 990
II.Rzeczowe aktywa trwałe	5 936 710	3 938 434	1 998 275	6 135 280	4 242 563	1 892 717	-105 558
1.Środki trwałe	5 936 710	3 938 434	1 998 275	6 135 280	4 242 563	1 892 717	-105 558
1.1.Grunty	0	0	0	0	0	0	0
1.2.Budynki, lokale i obiekty inżynierii lądowej i wodnej	1 982 805	278 418	1 704 387	1 982 805	327 989	1 654 817	-49 570
1.3.Urządzenia techniczne i maszyny	1 011 815	717 926	293 889	1 077 011	839 111	237 901	-55 988
1.4.Środki transportu	6 000	6 000	0	6 000	6 000	0	0
1.5.Inne środki trwałe	2 936 090	2 936 090	0	3 069 463	3 069 463	0	0

Tabela nr 16.3 - struktura i zmiany mienia gminnej instytucji kultury Gminy Chrzanów - Muzeum w Chrzanowie im. Ireny i Mieczysława Mazarakich

Nazwa jednostki	Stan na dzień 01.01.2021r.			Stan na dzień 31.12.2021r.			Zmiany netto /zł/ w okresie 01.01.2021 31.12.2021 (+/-)
	Brutto /zł/	Umorzenie /zł/	Netto /zł/	Brutto /zł/	Umorzenie /zł/	Netto /zł/	
A. Aktywa trwałe	2 190 290	908 750	1 281 540	2 241 014	990 856	1 250 158	-31 382
I. Wartości niematerialne i prawne	33 074	33 074	0	35 808	35 808	0	0
II. Rzeczowe aktywa trwałe	2 157 216	875 676	1 281 540	2 205 206	955 048	1 250 158	-31 382
<i>1. Środki trwałe</i>	<i>2 051 996</i>	<i>875 676</i>	<i>1 176 320</i>	<i>2 099 986</i>	<i>955 048</i>	<i>1 144 938</i>	<i>-31 382</i>
1.1. Grunty	519 950	284 199	235 751	519 950	310 197	209 753	-25 998
1.2. Budynki, lokale i obiekty inżynierii lądowej i wodnej	721 453	193 491	527 962	721 507	211 971	509 536	-18 426
1.3. Urządzenia techniczne i maszyny	96 120	93 810	2 310	118 279	106 588	11 691	9 381
1.4. Środki transportu	0	0	0	0	0	0	0
1.5. Inne środki trwałe	714 473	304 176	410 297	740 250	326 292	413 958	3 661
<i>2. Inwestycje rozpoczęte (środki trwałe w budowie)</i>	<i>105 220</i>	<i>0</i>	<i>105 220</i>	<i>105 220</i>	<i>0</i>	<i>105 220</i>	<i>0</i>

BURMISTRZ
Robert Maciaszek