

**INFORMACJA O STANIE MIENIA
KOMUNALNEGO
GMINY CHRZANÓW**

**URZĄD MIEJSKI W CHRZANOWIE
CHRZANÓW, MARZEC 2021 ROK**

SPIS TREŚCI

1. Wstęp.....	str. 3-4
---------------	----------

Część I - Mienie komunalne ogółem

1. Tabela nr 1 – mienie komunalne oraz mienie gminnych instytucji kultury Gminy Chrzanów ogółem.....	str. 5
2. Wykres nr 1 do tabeli nr 1 – struktura mienia komunalnego Gminy Chrzanów.....	str. 6
3. Wykres nr 2 do tabeli nr 1 – struktura wartości mienia komunalnego Gminy Chrzanów.....	str. 7

Część II - Mienie o uregulowanym w całości stanie prawnym - jednostki budżetowe, Urząd Miejski w Chrzanowie

1. Tabela nr 2 – łączna wartość mienia o uregulowanym w całości stanie prawnym - jednostki budżetowe i Urząd Miejski w Chrzanowie.....	str. 8
2. Wykres nr 1 do tabeli nr 2 – struktura mienia o uregulowanym w całości stanie prawnym - jednostki budżetowe i Urząd Miejski w Chrzanowie.....	str. 9
3. Wykres nr 2 do tabeli nr 2 – wartość mienia o uregulowanym w całości stanie prawnym - jednostki budżetowe i Urząd Miejski w Chrzanowie.....	str. 10
4. Tabela nr 3 – struktura i zmiany mienia o uregulowanym w całości stanie prawnym - jednostki budżetowe i Urząd Miejski w Chrzanowie.....	str. 11-13
5. Wykres nr 1 do tabeli nr 3 – struktura mienia o uregulowanym stanie prawnym - jednostki budżetowe i Urząd Miejski w Chrzanowie.....	str. 14
6. Wykres nr 2 do tabeli nr 3 – struktura wartości mienia o uregulowanym w całości stanie prawnym - jednostki budżetowe i Urząd Miejski w Chrzanowie.....	str. 15
7. Tabela nr 4 – struktura i zmiany mienia jednostki budżetowej – Zespół Ekonomiczno -Administracyjny Szkół i Przedszkoli w Chrzanowie.....	str. 16
8. Tabela nr 4.1 – struktura i zmiany mienia jednostek budżetowych – Szkół Podstawowych.....	str. 17
9. Tabela nr 4.2 – struktura i zmiany mienia jednostek budżetowych – Przedszkoli Samorządowych	str. 18
10. Tabela nr 5 – struktura i zmiany mienia jednostki budżetowej – Ośrodka Pomocy Społecznej w Chrzanowie.....	str. 19
11. Tabela nr 6 – struktura i zmiany mienia jednostki budżetowej – Żłobka Miejskiego w Chrzanowie.....	str. 20
12. Tabela nr 7 – struktura i zmiany mienia jednostki budżetowej – Miejskiego Zarządu Zasobów Komunalnych w Chrzanowie	str. 21
13. Tabela nr 7.1 – stan na 01.01.2020r. Wykaz budynków o uregulowanym na rzecz Gminy Chrzanów stanie prawnym w całości.....	str. 22-23
14. Tabela nr 7.2 – stan na 31.12.2020r. Wykaz budynków o uregulowanym na rzecz Gminy Chrzanów stanie prawnym w całości.....	str. 24-25
15. Tabela nr 8 – struktura i zmiany mienia jednostki budżetowej – Krytej Pływalni	str. 26
16. Tabela nr 9 – struktura i zmiany mienia jednostki budżetowej – Centrum Usług Socjalnych w Chrzanowie.....	str. 27
17. Tabela nr 10 – struktura i zmiany mienia jednostki budżetowej – Urzędu Miejskiego w Chrzanowie.....	str. 28
18. Tabela nr 10.1 Udziały Gminy Chrzanów w obcych podmiotach gospodarczych – akcje i udziały.....	str. 29

Część III – Mienie w użytkowaniu Miejskiego Ośrodka Kultury Sportu i Rekreacji w Chrzanowie

1. Tabela nr 11 – struktura i zmiany mienia w użytkowaniu Miejskiego Ośrodka Kultury Sportu i Rekreacji w Chrzanowie.....	str. 30
2. Tabela nr 11.1 – Nieruchomości w użytkowaniu Miejskiego Ośrodka Kultury Sportu i Rekreacji w Chrzanowie - stan na 31.12.2020r.	str. 31

Część IV – Mienie, w którym Gmina Chrzanów posiada udział

1. Tabela nr 12 – łączna wartość mienia, w którym Gmina Chrzanów posiada udział	str. 32
--	---------

2. Tabela nr 12.1 – struktura i zmiany mienia, w którym Gmina Chrzanów posiada udział.....	str. 33
3. Tabela nr 12.2 – struktura i zmiany mienia, w którym Gmina Chrzanów posiada udział – Szkoła Podstawowa nr 10.....	str. 34
4. Tabela nr 12.3 - struktura i zmiany mienia, w którym Gmina Chrzanów posiada udział, w administracji Miejskiego Zarządu Zasobów Komunalnych w Chrzanowie.....	str. 35
5. Tabela nr 12.4.1 – stan na 01.01.2020r. Wykaz budynków, w których Gmina Chrzanów posiada udział, w administracji Miejskiego Zarządu Zasobów Komunalnych w Chrzanowie.....	str. 36
6. Tabela nr 12.4.2 – stan na 31.12.2020r. Wykaz budynków, w których Gmina Chrzanów posiada udział, w administracji Miejskiego Zarządu Zasobów Komunalnych w Chrzanowie.....	str. 37
7. Tabela nr 12.5.1 - stan na 01.01.2020r. Wykaz budynków, w których sprzedano lokale mieszkalne wraz ze sprzedażą udziału w gruncie.....	str. 38-40
8. Tabela nr 12.5.2 - stan na 31.12.2020r. Wykaz budynków, w których sprzedano lokale mieszkalne wraz ze sprzedażą udziału w gruncie.....	str. 41-43

Część V – Mienie o nie uregulowanym stanie prawnym - mienie posiadane

1. Tabela nr 13 – łączna wartość mienia posiadanego (o nie uregulowanym na rzecz Gminy Chrzanów stanie prawnym)	str. 44
2. Tabela nr 13.1 – struktura i zmiany mienia posiadanego.....	str. 45
3. Tabela nr 13.2 – struktura i zmiany mienia posiadanego w administracji MZZK	str. 46

Część VI – Dodatkowe informacje o mieniu komunalnym

1. Tabela nr 14 – Nieruchomości oddane w trwały zarząd	str. 47 - 48
2. Tabela nr 15.1 - Informacja o gruntach o uregulowanym na rzecz Gminy Chrzanów stanie prawnym w całości.....	str. 49
4. Tabela nr 15.2 - Informacja o gruntach , w których Gmina Chrzanów posiada udział.....	str. 50
5. Tabela nr 15.3 - Informacja o mieniu posiadanym Gminy Chrzanów	str. 51
5. Informacja o drogach gminnych i sieciach oświetleniowych za okres 01.01.2020r. – 31.12.2020r.	str. 52
6. Opis rzeczowy do tabel 15.1, 15.2, 15.3	str. 53-54
7. Należności przysługujące Gminie Chrzanów z tytułu dochodów z mienia	str. 55
8. Ograniczone prawa rzeczowe przysługujące Gminie Chrzanów.....	str. 56-59

Część VII – Dochody z mienia

1. Dochody z mienia w okresie od 01.01.2020 – 31.12.2020 oraz planowane do uzyskania w 2021.....	str. 60
--	---------

Część VIII – Mienie użyczone

1. Zestawienie gruntów oddanych w użyczenie – stan na 31.12.2020r.....	str. 61-67
--	------------

Część IX – Mienie gminnych instytucji kultury Gminy Chrzanów

1. Tabela nr 16 – łączna wartość mienia gminnych instytucji kultury Gminy Chrzanów.....	str. 68
2. Tabela nr 16.1 – struktura i zmiany mienia Miejskiego Ośrodka Kultury Sportu i Rekreacji w Chrzanowie.....	str. 69
3. Tabela nr 16.2 – struktura i zmiany mienia Miejskiej Biblioteki Publicznej w Chrzanowie.....	str. 70
4. Tabela nr 16.3 – struktura i zmiany mienia Muzeum w Chrzanowie im. Ireny i Mieczysława Mazarakich	str. 71

WSTĘP

Celem niniejszego opracowania jest ustalenie stanu mienia komunalnego Gminy Chrzanów na **31.12.2020r.** oraz przedstawienie zmian w stanie mienia komunalnego w okresie od 01.01.2020r. do 31.12.2020r. zgodnie z art. 267 ustawy z dnia 27 sierpnia 2009r. o finansach publicznych (t.j. Dz. U. z 2021r., poz. 305).

Nabycie mienia komunalnego dokonuje się w drodze:

- komunalizacji z mocy prawa i na wniosek gminy - w trybie przepisów ustawy z 10 maja 1990r. przepisy wprowadzające ustawę o samorządzie terytorialnym i ustawę o pracownikach samorządowych (Dz.U. z 1990r. nr 32 poz.191 ze zm.),
- przejścia z mocy prawa za odszkodowaniem w trybie art. 73 ustawy z dnia 13 października 1998r. przepisy wprowadzające ustawy reformujące administrację publiczną (Dz.U. z 1998r. nr 133 poz. 872 ze zm.) oraz art. 98 ustawy z dnia 21 sierpnia 1997r. o gospodarce nieruchomościami (t.j. Dz. U. z 2020r. poz.1990 ze zm.),
- przepisów ustawy z dnia 19 października 1991r. o gospodarowaniu nieruchomościami rolnymi Skarbu Państwa (t.j. Dz.U. z 2020r. poz.2243)
- umów cywilno prawnych,
- darowizn i spadków,
- rewindykacji finansowych.

Pod pojęciem mienia przyjęto składniki majątkowe wg wartości księgowej zestawione w poniższy sposób:

A. Aktywa trwałe:

I. Wartości niematerialne i prawne

II. Rzeczowe aktywa trwałe

1. Środki trwałe

1.1. Grunty

1.2. Budynki, lokale i obiekty inżynierii lądowej i wodnej

1.3. Urządzenia techniczne i maszyny

1.4. Środki transportu

1.5. Inne środki trwałe

2. Inwestycje rozpoczęte (środki trwałe w budowie)

3. Środki przekazane na poczet inwestycji

III. Należności długoterminowe

IV. Długoterminowe aktywa finansowe

1.1. Akcje i udziały

1.2. Papiery wartościowe długoterminowe

1.3. Inne długoterminowe aktywa finansowe

V. Wartość mienia zlikwidowanych jednostek

Jednocześnie dla przejrzystości niniejszego opracowania pominięto w poszczególnych tabelach drukowanie wierszy, w których w całości wykazywano wartości zerowe.

Całość opracowania obejmuje, zgodnie z art. 267 ustawy z dnia 27 sierpnia 2009r. o finansach publicznych (t.j. Dz. U. z 2021r., poz. 305):

a) dane dotyczące przysługujących jednostce samorządu terytorialnego praw własności,

b) dane dotyczące:

- innych niż własność praw majątkowych, w tym w szczególności o ograniczonych prawach rzeczowych, użytkowaniu wieczystym, wierzytelnościach, udziałach w spółkach, akcjach,
- posiadania,

- c) dane o zmianach w stanie mienia komunalnego, w zakresie określonym w lit. a i b, od dnia złożenia poprzedniej informacji tj. od dnia 01.01.2020r.
 - d) dane o dochodach uzyskanych z tytułu wykonywania prawa własności i innych praw majątkowych oraz z wykonywania posiadania,
 - e) inne dane i informacje o zdarzeniach mających wpływ na stan mienia jednostki samorządu terytorialnego.
1. Dane o mieniu komunalnym przedstawiono w podziale na :
 - o uregulowanym w całości stanie prawnym,
 - gdzie Gmina Chrzanów posiada udział,
 - posiadanym.
 2. Informację o dochodach uzyskiwanych przez Gminę Chrzanów z tytułu wykonywania prawa własności.

Mienie komunalne zostało przedstawione ogółem, z podziałem na mienie jednostek organizacyjnych gminy.

Aktualnie w Gminie Chrzanów działają następujące jednostki organizacyjne:

1. Zespół Ekonomiczno-Administracyjny Szkół i Przedszkoli w Chrzanowie
2. Dziewięć Szkół Podstawowych
3. Jedenaście Przedszkoli Samorządowych
4. Ośrodek Pomocy Społecznej w Chrzanowie
5. Żłobek Miejski w Chrzanowie
6. Kryta Pływalnia
7. Centrum Usług Socjalnych w Chrzanowie
8. Miejski Zarząd Zasobów Komunalnych w Chrzanowie
9. Urząd Miejski w Chrzanowie,

oraz instytucje kultury:

10. Miejski Ośrodek Kultury Sportu i Rekreacji w Chrzanowie
11. Miejska Biblioteka Publiczna w Chrzanowie
12. Muzeum w Chrzanowie im. Ireny i Mieczysława Mazarakich

Miejski Ośrodek Kultury Sportu i Rekreacji w Chrzanowie gospodaruje nieruchomościami gminnymi oddanymi mu do używania na podstawie umów użyczenia oraz przekazanymi mu w użytkowanie na podstawie umowy oddania nieruchomości w użytkowanie.

Miejska Biblioteka Publiczna w Chrzanowie gospodaruje nieruchomościami gminnymi oddanymi jej do używania na podstawie umów użyczenia.

Muzeum w Chrzanowie im. Ireny i Mieczysława Mazarakich jest właścicielem budynku nr 14 przy ul. Mickiewicza w Chrzanowie oraz nr 16 przy ulicy Aleja Henryka w Chrzanowie, stanowiących odrębny od gruntu przedmiot własności, a do gruntów pod tymi budynkami Muzeum przysługuje prawo użytkowania wieczystego. Ponadto Muzeum w Chrzanowie sprawuje opiekę nad cmentarzem żydowskim, piecem typu Hoffman w Płazie, wieżą ciśnień w Chrzanowie oraz kilkoma kapliczkami na podstawie umów użyczenia.

BURMISTRZ
Robert Maciaszek

Część I

Mienie komunalne ogółem

Tabela nr 1 - Mienie komunalne oraz mienie gminnych instytucji kultury Gminy Chrzanów ogółem

Gmina Chrzanów w całości

L.p	Wyszczególnienie	Stan na dzień 01.01.2020r.			Stan na dzień 31.12.2020r.			Zmiany netto /zł/ w okresie 01.01.2020/31.12.2020 (+/-)
		Brutto /zł/	Umorzenie /zł/	Netto /zł/	Brutto /zł/	Umorzenie /zł/	Netto /zł/	
1.	Jednostki budżetowe, Urząd Miejski w Chrzanowie	974 128 175	143 800 199	830 327 976	1 002 051 152	155 100 017	846 951 134	16 623 159
2.	Miejski Ośrodek Kultury Sportu i Rekreacji w Chrzanowie - mienie oddane w użytkowanie	40 000 992	13 228 016	26 772 976	40 000 992	14 119 067	25 881 925	-891 051
Razem:		1 014 129 167	157 028 215	857 100 952	1 042 052 144	169 219 084	872 833 060	15 732 108

Gmina Chrzanów w udziale

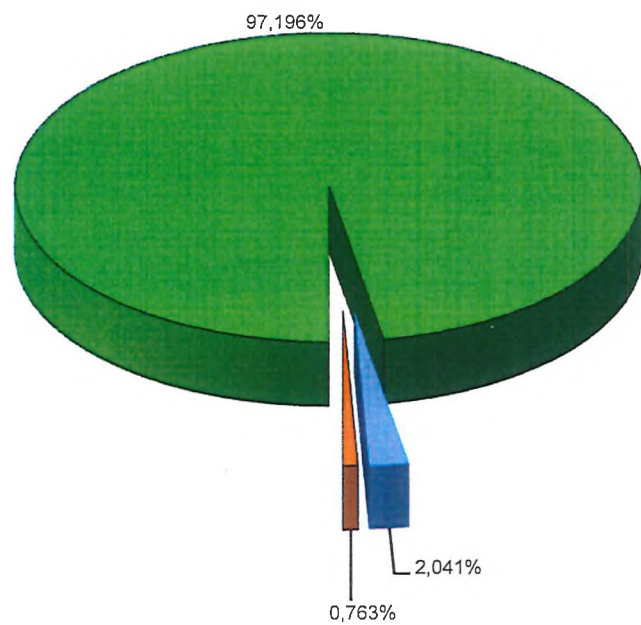
L.p	Wyszczególnienie	Stan na dzień 01.01.2020r.			Stan na dzień 31.12.2020r.			Zmiany netto /zł/ w okresie 01.01.2020/31.12.2020 (+/-)
		Brutto /zł/	Umorzenie /zł/	Netto /zł/	Brutto /zł/	Umorzenie /zł/	Netto /zł/	
1.	Jednostki budżetowe, Urząd Miejski w Chrzanowie	26 269 598	9 768 077	16 501 521	28 394 510	10 067 104	18 327 406	1 825 884
Razem:		26 269 598	9 768 077	16 501 521	28 394 510	10 067 104	18 327 406	1 825 884

Mienie posiadane	5 873 953	0	5 873 953	6 855 649	0	6 855 649	981 696
-------------------------	------------------	----------	------------------	------------------	----------	------------------	----------------

OGÓŁEM: 1 046 272 718 166 796 292 879 476 426 1 077 302 303 179 286 188 898 016 115 18 539 689

Mienie gminnych instytucji kultury Gminy Chrzanów	11 846 223	7 436 052	4 410 171	12 367 825	7 916 880	4 450 945	40 774
--	-------------------	------------------	------------------	-------------------	------------------	------------------	---------------

STRUKTURA MIENIA KOMUNALNEGO GMINY CHRZANÓW

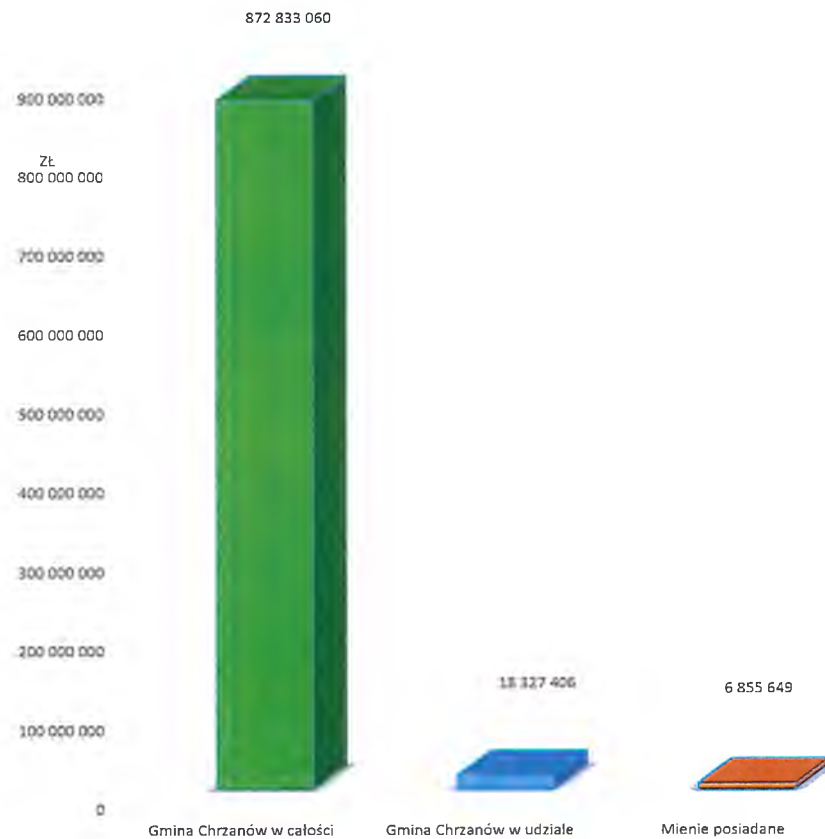


■ Gmina Chrzanów w całości

■ Gmina Chrzanów w udziale

■ Mienie posiadane

STRUKTURA WARTOŚCI MIENIA KOMUNALNEGO GMINY CHRZANÓW



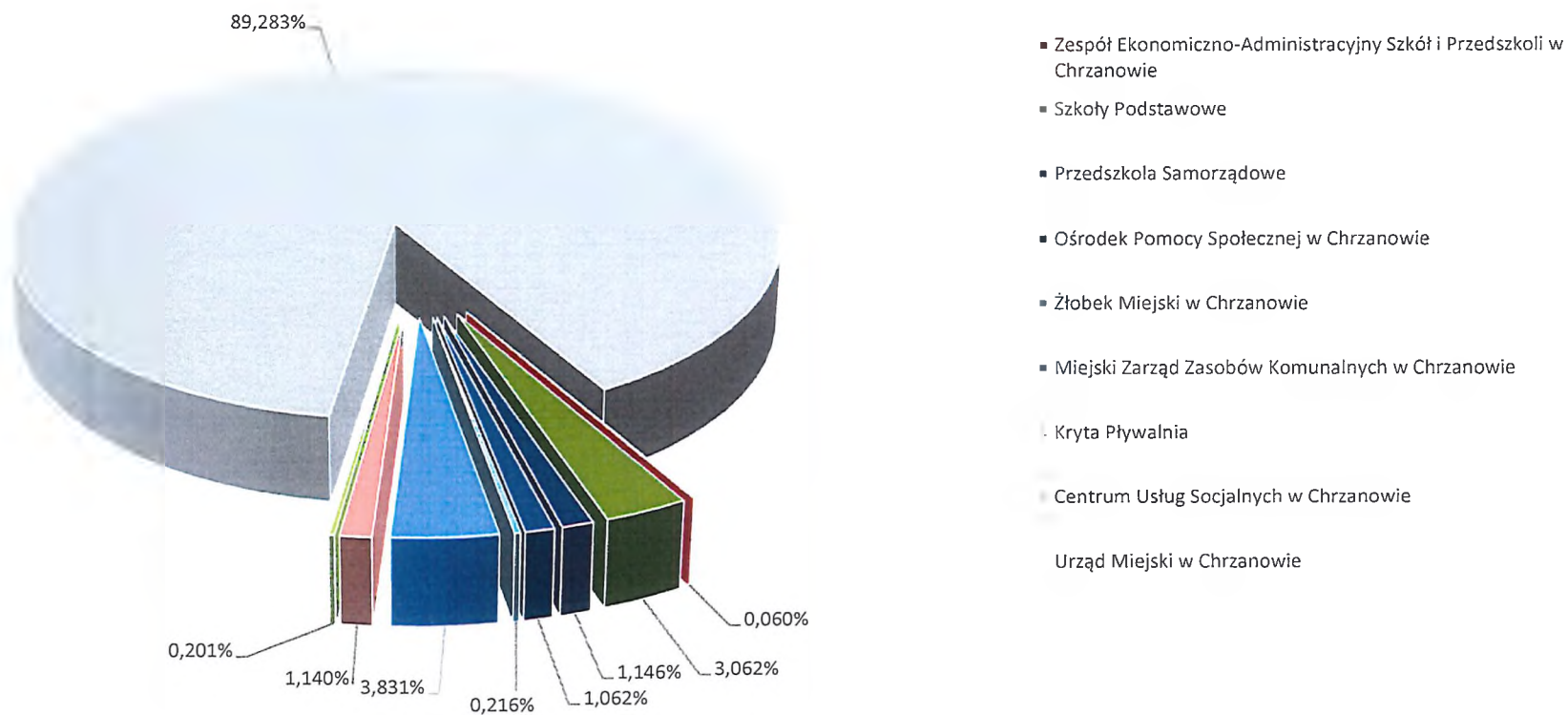
Część II

***Mienie o uregulowanym w całości stanie
prawnym – jednostki budżetowe, Urząd
Miejski
w Chrzanowie***

Tabela nr 2 - Łączna wartość mienia o uregulowanym w całości stanie prawnym jednostki budżetowe i Urząd Miejski w Chrzanowie

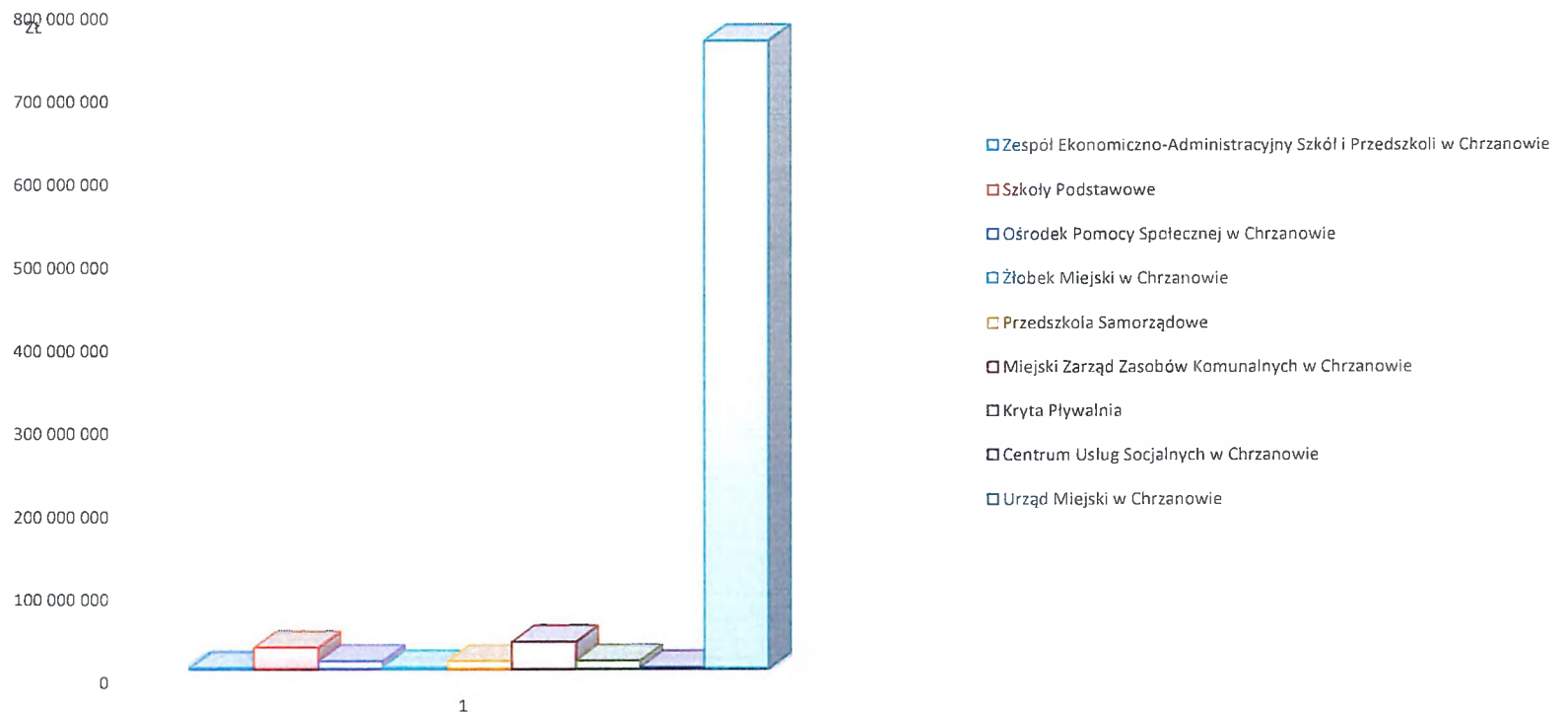
Lp.	Nazwa jednostki	Stan na dzień 01.01.2020r.			Stan na dzień 31.12.2020r.			Zmiany netto /zł/ w okresie 01.01.2020/ 31.12.2020 (+/-)
		Brutto /zł/	Umorzenie /zł/	Netto /zł/	Brutto /zł/	Umorzenie /zł/	Netto /zł/	
1	Zespół Ekonomiczno-Administracyjny Szkół i Przedszkoli w Chrzanowie	635 080	484 815	150 265	1 060 032	552 222	507 810	357 545
2	Szkoły Podstawowe	49 670 646	20 102 082	29 568 564	46 360 864	20 428 536	25 932 328	-3 636 236
3	Przedszkola Samorządowe	17 508 492	7 830 077	9 678 415	17 956 076	8 254 247	9 701 829	23 414
4	Ośrodek Pomocy Społecznej w Chrzanowie	9 840 104	508 970	9 331 134	9 833 210	839 681	8 993 529	-337 605
5	Żłobek Miejski w Chrzanowie	2 517 439	638 452	1 878 987	2 526 579	695 444	1 831 135	-47 852
6	Miejski Zarząd Zasobów Komunalnych w Chrzanowie	37 490 004	11 453 486	26 036 518	46 522 026	14 074 451	32 447 575	6 411 057
7	Kryta Pływalnia	19 936 915	9 707 486	10 229 429	19 906 970	10 251 105	9 655 865	-573 564
8	Centrum Usług Socjalnych w Chrzanowie	2 918 435	1 211 407	1 707 028	2 940 672	1 241 903	1 698 769	-8 259
9	Urząd Miejski w Chrzanowie	833 611 060	91 863 424	741 747 636	854 944 723	98 762 428	756 182 295	14 434 659
	Razem:	974 128 175	143 800 199	830 327 976	1 002 051 152	155 100 017	846 951 134	16 623 159

Wykres nr 1 do tabeli 2
 Struktura mienia o uregulowanym w całości stanie prawnym - jednostki budżetowe i Urząd Miejski w Chrzanowie



Wykres nr 2 do tabeli 2

Wartość mienia o uregulowanym w całości stanie prawnym - jednostki budżetowe i Urząd Miejski w Chrzanowie



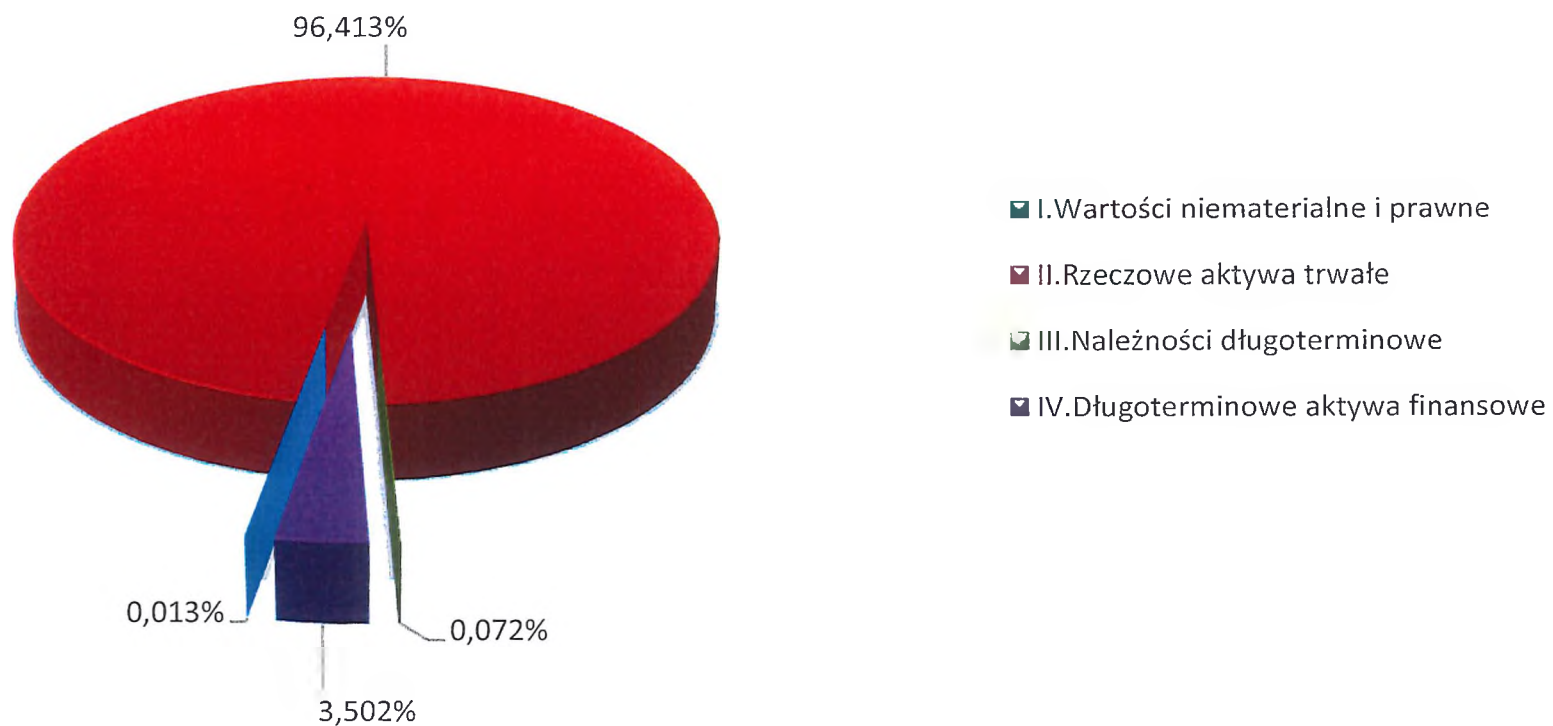
**Tabela nr 3 - Struktura i zmiany mienia o uregulowanym w całości stanie prawnym
- jednostki budżetowe i Urząd Miejski w Chrzanowie**

Nazwa jednostki	Stan na dzień 01.01.2020r.			Stan na dzień 31.12.2020r.			Zmiany netto /zł/ w okresie 01.01.2020/ 31.12.2020 (+/-)
	Brutto /zł/	Umorzenie /zł/	Netto /zł/	Brutto /zł/	Umorzenie /zł/	Netto /zł/	
A.Aktywa trwałe	974 128 175	143 800 199	830 327 976	1 002 051 152	155 100 017	846 951 134	16 623 159
I.Wartości niematerialne i prawne	1 736 672	1 614 398	122 274	1 894 187	1 781 755	112 432	-9 842
Zespół Ekonomiczno-Administracyjny Szkół i Przedszkoli w Chrzanowie	103 384	102 545	839	110 868	110 868	0	-839
Szkoły Podstawowe	369 327	369 327	0	395 732	395 732	0	0
Przedszkola Samorządowe	81 744	81 744	0	83 725	83 725	0	0
Ośrodek Pomocy Społecznej w Chrzanowie	155 430	100 695	54 735	180 886	153 518	27 368	-27 367
Żłobek Miejski w Chrzanowie	11 592	11 592	0	11 592	11 592	0	0
Miejski Zarząd Zasobów Komunalnych w Chrzanowie	148 617	148 617	0	150 462	150 462	0	0
Kryta Pływalnia	12 841	12 841	0	27 394	27 394	0	0
Centrum Usług Socjalnych w Chrzanowie	26 292	26 292	0	28 542	28 542	0	0
Urząd Miejski w Chrzanowie	827 445	760 745	66 700	904 986	819 922	85 064	18 364
II.Rzeczowe aktywa trwałe	942 436 602	142 185 801	800 250 801	969 891 201	153 318 262	816 572 939	16 322 139
1.Srodki trwałe	932 296 959	142 185 801	790 111 158	960 573 528	153 318 262	807 255 266	17 144 109
1.1.Grunty	597 355 320	0	597 355 320	607 071 236	0	607 071 236	9 715 916
Szkoły Podstawowe	10 658 510	0	10 658 510	8 587 395	0	8 587 395	-2 071 115
Przedszkola Samorządowe	4 020 037	0	4 020 037	4 020 037	0	4 020 037	0
Ośrodek Pomocy Społecznej w Chrzanowie	271 010	0	271 010	271 010	0	271 010	0
Żłobek Miejski w Chrzanowie	569 695	0	569 695	569 695	0	569 695	0
Miejski Zarząd Zasobów Komunalnych w Chrzanowie	148 512	0	148 512	148 512	0	148 512	0
Kryta Pływalnia	751 560	0	751 560	751 560	0	751 560	0
Centrum Usług Socjalnych w Chrzanowie	682 640	0	682 640	682 640	0	682 640	0
Urząd Miejski w Chrzanowie	580 253 356	0	580 253 356	592 040 387	0	592 040 387	11 787 031

1.2.Budynki, lokale i obiekty inżynierii lądowej i wodnej	309 787 029	120 144 758	189 642 271	327 697 041	130 354 655	197 342 386	7 700 115
Szkoły Podstawowe	29 463 178	10 703 000	18 760 178	28 106 376	10 896 025	17 210 351	-1 549 827
Przedszkola Samorządowe	10 151 810	4 673 165	5 478 645	10 454 427	4 931 327	5 523 100	44 455
Ośrodek Pomocy Społecznej w Chrzanowie	8 751 582	213 003	8 538 579	8 751 582	432 880	8 318 702	-219 877
Żłobek Miejski w Chrzanowie	1 665 789	371 185	1 294 604	1 665 789	413 283	1 252 506	-42 098
Miejski Zarząd Zasobów Komunalnych w Chrzanowie	35 847 915	10 574 531	25 273 384	44 823 561	13 085 413	31 738 148	6 464 764
Kryta Pływalnia	15 175 102	6 763 924	8 411 178	15 175 102	7 155 547	8 019 555	-391 623
Centrum Usług Społecznych w Chrzanowie	1 414 584	404 309	1 010 275	1 414 584	430 475	984 109	-26 166
Urząd Miejski w Chrzanowie	207 317 069	86 441 641	120 875 428	217 305 620	93 009 705	124 295 915	3 420 487
1.3.Urządzenia techniczne i maszyny	11 077 427	8 336 502	2 740 925	11 402 810	8 834 254	2 568 556	-172 369
Zespół Ekonomiczno-Administracyjny Szkół i Przedszkoli w Chrzanowie	81 978	79 150	2 828	81 978	81 978	0	-2 828
Szkoły Podstawowe	695 440	583 469	111 971	640 730	544 186	96 544	-15 427
Przedszkola Samorządowe	736 814	563 611	173 203	737 830	583 733	154 097	-19 106
Ośrodek Pomocy Społecznej w Chrzanowie	662 082	195 272	466 810	629 732	253 283	376 449	-90 361
Żłobek Miejski w Chrzanowie	29 763	22 528	7 235	29 763	25 571	4 192	-3 043
Miejski Zarząd Zasobów Komunalnych w Chrzanowie	770 790	454 118	316 672	817 672	556 884	260 788	-55 884
Kryta Pływalnia	3 227 202	2 309 898	917 304	3 237 809	2 455 501	782 308	-134 996
Centrum Usług Społecznych w Chrzanowie	56 730	56 730	0	56 730	56 730	0	0
Urząd Miejski w Chrzanowie	4 816 628	4 071 726	744 902	5 170 566	4 276 388	894 178	149 276
1.4.Środki transportu	1 074 557	1 010 997	63 560	1 074 557	1 042 114	32 443	-31 117
Ośrodek Pomocy Społecznej w Chrzanowie	0	0	0	0	0	0	0
Kryta Pływalnia	61 707	61 707	0	61 707	61 707	0	0
Centrum Usług Społecznych w Chrzanowie	694 348	694 348	0	694 348	694 348	0	0
Urząd Miejski w Chrzanowie	318 502	254 942	63 560	318 502	286 059	32 443	-31 117
1.5.Inne środki trwałe	13 002 626	12 693 544	309 082	13 327 885	13 087 239	240 646	-68 436

Zespół Ekonomiczno-Administracyjny Szkół i Przedszkoli w Chrzanowie	306 418	303 120	3 298	361 596	359 376	2 220	-1 078
Szkoły Podstawowe	8 484 191	8 446 286	37 905	8 630 631	8 592 593	38 038	133
Przedszkola Samorządowe	2 518 087	2 511 557	6 530	2 660 057	2 655 462	4 595	-1 935
Ośrodek Pomocy Społecznej w Chrzanowie	0	0	0	0	0	0	0
Żłobek Miejski w Chrzanowie	240 600	233 147	7 453	249 740	244 998	4 742	-2 711
Miejski Zarząd Zasobów Komunalnych w Chrzanowie	302 205	276 220	25 985	309 854	281 692	28 162	2 177
Kryta Pływalnia	694 571	559 116	135 455	639 466	550 956	88 510	-46 945
Centrum Usług Socjalnych w Chrzanowie	43 841	29 728	14 113	63 828	31 808	32 020	17 907
Urząd Miejski w Chrzanowie	412 713	334 370	78 343	412 713	370 354	42 359	-35 984
2.Inwestycje rozpoczęte (środki trwałe w budowie)	10 139 643	0	10 139 643	9 317 673	0	9 317 673	-821 970
Zespół Ekonomiczno-Administracyjny Szkół i Przedszkoli w Chrzanowie	143 300	0	143 300	505 590	0	505 590	362 290
Miejski Zarząd Zasobów Komunalnych w Chrzanowie	271 965	0	271 965	271 965	0	271 965	0
Kryta Pływalnia	13 932	0	13 932	13 932	0	13 932	0
Urząd Miejski w Chrzanowie	9 710 446	0	9 710 446	8 526 186	0	8 526 186	-1 184 260
3.Srodki przekazane na poczet inwestycji	0	0	0	0	0	0	0
III.Należności długoterminowe	555 201		555 201	609 763		609 763	54 562
Urząd Miejski w Chrzanowie	555 201	0	555 201	609 763	0	609 763	54 562
IV.Długoterminowe aktywa finansowe	29 399 700	0	29 399 700	29 656 000	0	29 656 000	256 300
1.1.Akcje udziały	29 399 700	0	29 399 700	29 656 000	0	29 656 000	256 300
Urząd Miejski w Chrzanowie	29 399 700	0	29 399 700	29 656 000	0	29 656 000	256 300

Wykres nr 1 do tabeli nr 3
Struktura mienia o uregulowanym w całości stanie prawnym
- jednostki budżetowe i Urząd Miejski w Chrzanowie



Wykres nr 2 do tabeli nr 3
Struktura wartości mienia o uregulowanym w całości
stanie prawnym -
jednostki budżetowe i Urząd Miejski w Chrzanowie

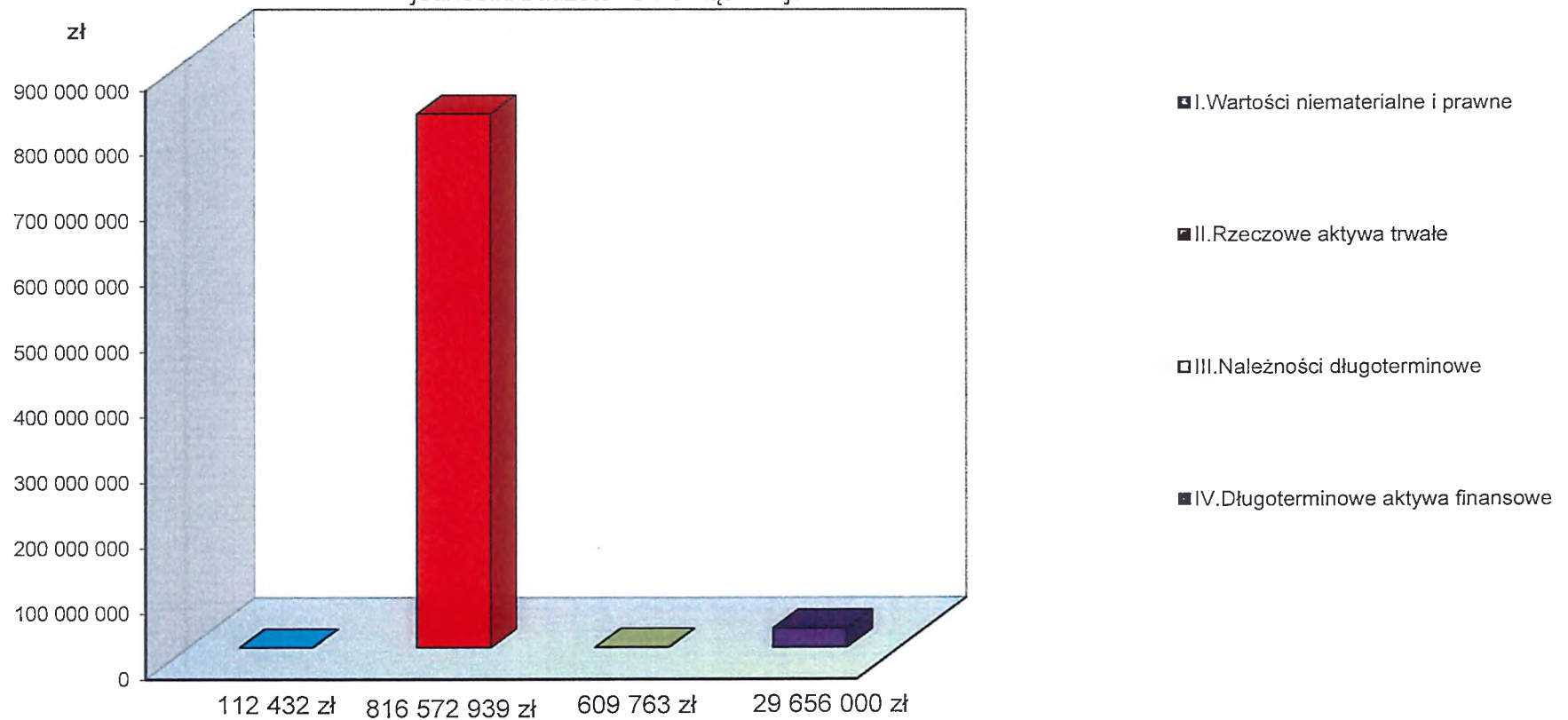


Tabela nr 4 - struktura i zmiany mienia jednostki budżetowej - Zespół Ekonomiczno-Administracyjny Szkół i Przedszkoli w Chrzanowie

Nazwa jednostki	Stan na dzień 1.01.2020r.			Stan na dzień 31.12.2020r.			Zmiany netto /zł/ w okresie 01.01.2020/ 31.12.2020
	Brutto /zł/	Umorzenie /zł/	Netto /zł/	Brutto /zł/	Umorzenie /zł/	Netto /zł/	
A.Aktywa trwałe	635 080	484 815	150 265	1 060 032	552 222	507 810	357 545
I.Wartości niematerialne i prawne	103 384	102 545	839	110 868	110 868	0	-839
II.Rzeczowe aktywa trwałe	531 696	382 270	149 426	949 164	441 354	507 810	358 384
<i>1.Środki trwałe</i>	<i>388 396</i>	<i>382 270</i>	<i>6 126</i>	<i>443 574</i>	<i>441 354</i>	<i>2 220</i>	<i>-3 906</i>
1.1.Grunty	0	0	0	0	0	0	0
1.2.Budynki, lokale i obiekty inżynierii lądowej i wodnej	0	0	0	0	0	0	0
1.3.Urządzenia techniczne i maszyny	81 978	79 150	2 828	81 978	81 978	0	-2 828
1.5.Inne środki trwałe	306 418	303 120	3 298	361 596	359 376	2 220	-1 078
<i>2. Inwestycje rozpoczęte (środki trwałe w budowie)</i>	<i>143 300</i>	<i>0</i>	<i>143 300</i>	<i>505 590</i>	<i>0</i>	<i>505 590</i>	<i>362 290</i>

Tabela nr 4.1 - struktura i zmiany mienia jednostek budżetowych - Szkół Podstawowych

Nazwa jednostki	Stan na dzień 1.01.2020r.			Stan na dzień 31.12.2020r.			Zmiany netto /zł/ w okresie 01.01.2020 / 31.12.2020
	Brutto /zł/	Umorzenie /zł/	Netto /zł/	Brutto /zł/	Umorzenie /zł/	Netto /zł/	
A.Aktywa trwałe	49 670 646	20 102 082	29 568 564	46 360 864	20 428 536	25 932 328	-3 636 236
I.Wartości niematerialne i prawne	369 327	369 327	0	395 732	395 732	0	0
II.Rzeczowe aktywa trwałe	49 301 319	19 732 755	29 568 564	45 965 132	20 032 804	25 932 328	-3 636 236
<i>1.Środki trwałe</i>	<i>49 301 319</i>	<i>19 732 755</i>	<i>29 568 564</i>	<i>45 965 132</i>	<i>20 032 804</i>	<i>25 932 328</i>	<i>-3 636 236</i>
1.1.Grunty	10 658 510	0	10 658 510	8 587 395	0	8 587 395	-2 071 115
obiekty inżynierii lądowej i wodnej	29 463 178	10 703 000	18 760 178	28 106 376	10 896 025	17 210 351	-1 549 827
1.3.Urządzenia techniczne i maszyny	695 440	583 469	111 971	640 730	544 186	96 544	-15 427
1.5.Inne środki trwałe	8 484 191	8 446 286	37 905	8 630 631	8 592 593	38 038	133

Tabela nr 4.2. - struktura i zmiany mienia jednostek budżetowych - Przedszkoli Samorządowych

Nazwa jednostki	Stan na dzień 1.01.2020r.			Stan na dzień 31.12.2020r.			Zmiany netto /zł/ w okresie 01.01.2020/ 31.12.2020
	Brutto /zł/	Umorzenie /zł/	Netto /zł/	Brutto /zł/	Umorzenie /zł/	Netto /zł/	
A.Aktywa trwałe	17 508 492	7 830 077	9 678 415	17 956 076	8 254 247	9 701 829	23 414
I.Wartości niematerialne i prawne	81 744	81 744	0	83 725	83 725	0	0
II.Rzeczowe aktywa trwałe	17 426 748	7 748 333	9 678 415	17 872 351	8 170 522	9 701 829	23 414
<i>1.Środki trwałe</i>	<i>17 426 748</i>	<i>7 748 333</i>	<i>9 678 415</i>	<i>17 872 351</i>	<i>8 170 522</i>	<i>9 701 829</i>	<i>23 414</i>
1.1.Grunty	4 020 037	0	4 020 037	4 020 037	0	4 020 037	0
1.2.Budynki, lokale i obiekty inżynierii lądowej i wodnej	10 151 810	4 673 165	5 478 645	10 454 427	4 931 327	5 523 100	44 455
1.3.Urządzenia techniczne i maszyny	736 814	563 611	173 203	737 830	583 733	154 097	-19 106
1.5.Inne środki trwałe	2 518 087	2 511 557	6 530	2 660 057	2 655 462	4 595	-1 935

Tabela nr 5 - struktura i zmiany mienia jednostki budżetowej - Ośrodka Pomocy Społecznej w Chrzanowie

Nazwa jednostki	Stan na dzień 01.01.2020r.			Stan na dzień 31.12.2020r.			Zmiany netto /zł/ w okresie 01.01.2020 / 31.12.2020
	Brutto /zł/	Umorzenie /zł/	Netto /zł/	Brutto /zł/	Umorzenie /zł/	Netto /zł/	
A.Aktywa trwałe	9 840 104	508 970	9 331 134	9 833 210	839 681	8 993 529	-337 605
I.Wartości niematerialne i prawne	155 430	100 695	54 735	180 886	153 518	27 368	-27 367
II.Rzeczowe aktywa trwałe	9 684 674	408 275	9 276 399	9 652 324	686 163	8 966 161	-310 238
<i>1.Środki trwałe</i>	<i>9 684 674</i>	<i>408 275</i>	<i>9 276 399</i>	<i>9 652 324</i>	<i>686 163</i>	<i>8 966 161</i>	<i>-310 238</i>
1.1.Grunty	271 010	0	271 010	271 010	0	271 010	0
1.2.Budynki, lokale i obiekty inżynierii lądowej i wodnej	8 751 582	213 003	8 538 579	8 751 582	432 880	8 318 702	-219 877
1.3.Urządzenia techniczne i maszyny	662 082	195 272	466 810	629 732	253 283	376 449	-90 361
1.4.Środki transportu	0	0	0	0	0	0	0
1.5.Inne środki trwałe	0	0	0	0	0	0	0

**Tabela nr 6 - struktura i zmiany mienia jednostki budżetowej -
Żłobka Miejskiego w Chrzanowie**

Nazwa jednostki	Stan na dzień 1.01.2020r.			Stan na dzień 31.12.2020r.			Zmiany netto /zł/ w okresie 01.01.2020/ 31.12.2020
	Brutto /zł/	Umorzenie /zł/	Netto /zł/	Brutto /zł/	Umorzenie /zł/	Netto /zł/	
A.Aktywa trwałe	2 517 439	638 452	1 878 987	2 526 579	695 444	1 831 135	-47 852
I.Wartości niematerialne i prawne	11 592	11 592	0	11 592	11 592	0	0
II.Rzeczowe aktywa trwałe	2 505 847	626 860	1 878 987	2 514 987	683 852	1 831 135	-47 852
<i>1.Środki trwałe</i>	<i>2 505 847</i>	<i>626 860</i>	<i>1 878 987</i>	<i>2 514 987</i>	<i>683 852</i>	<i>1 831 135</i>	<i>-47 852</i>
1.1.Grunty	569 695	0	569 695	569 695	0	569 695	0
obiekty inżynierii lądowej i wodnej	1 665 789	371 185	1 294 604	1 665 789	413 283	1 252 506	-42 098
1.3.Urządzenia techniczne i maszyny	29 763	22 528	7 235	29 763	25 571	4 192	-3 043
1.4.Środki transportu	0	0	0	0	0	0	0
1.5.Inne środki trwałe	240 600	233 147	7 453	249 740	244 998	4 742	-2 711

**Tabela nr 7 - struktura i zmiany mienia jednostki budżetowej
- Miejskiego Zarządu Zasobów Komunalnych w Chrzanowie**

Nazwa jednostki	Stan na dzień 1.01.2020r.			Stan na dzień 31.12.2020r.			Zmiany netto /zł/ w okresie 01.01.2020 / 31.12.2020
	Brutto /zł/	Umorzenie /zł/	Netto /zł/	Brutto /zł/	Umorzenie /zł/	Netto /zł/	
A.Aktywa trwałe	37 490 004	11 453 486	26 036 518	46 522 026	14 074 451	32 447 575	6 411 057
I.Wartości niematerialne i prawne	148 617	148 617	0	150 462	150 462	0	0
II.Rzeczowe aktywa trwałe	37 341 387	11 304 869	26 036 518	46 371 564	13 923 989	32 447 575	6 411 057
<i>1.Środki trwałe</i>	<i>37 069 422</i>	<i>11 304 869</i>	<i>25 764 553</i>	<i>46 099 599</i>	<i>13 923 989</i>	<i>32 175 610</i>	<i>6 411 057</i>
1.1.Grunty	148 512	0	148 512	148 512	0	148 512	0
1.2.Budynki, lokale i obiekty inżynierii lądowej i wodnej	35 847 915	10 574 531	25 273 384	44 823 561	13 085 413	31 738 148	6 464 764
1.3.Urządzenia techniczne i maszyny	770 790	454 118	316 672	817 672	556 884	260 788	-55 884
1.4.Środki transportu	0	0	0	0	0	0	0
1.5.Inne środki trwałe	302 205	276 220	25 985	309 854	281 692	28 162	2 177
<i>2.Inwestycje rozpoczęte (środki trwałe w budowie)</i>	<i>271 965</i>	<i>0</i>	<i>271 965</i>	<i>271 965</i>	<i>0</i>	<i>271 965</i>	<i>0</i>

Tabela 7.1 - stan na 01.01.2020r.

Wykaz budynków o uregulowanym na rzecz Gminy Chrzanów stanie prawnym w całości

Lp.	Ulica	Nr	Pow. gruntu /m ² /	Wartość gruntu /zł/	Ilość lokali	Lokale mieszkalne	Lokale użytkowe	Garaże/ wymywnikownie/ inne
1	29 Listopada	12	140	76 160	3	1	2	0
2	29 Listopada	14	320	174 080	5	4	1	0
3	29 Listopada	15a	672	370 114	15	15	0	0
4	29 Listopada	16	270	146 880	4	2	2	0
5	3 Maja	1	189	102 816	11	0	11	0
6	3 Maja	5	373	202 912	7	7	0	0
7	3 Maja	7	309	168 096	12	11	0	1
8	Aleja Henryka	12	1 702	348 910	18	16	1	1
9	Aleja Henryka	12A			6	6	0	0
10	Aleja Henryka	14			8	6	1	1
11	Aleja Henryka	31a	324	66 420	1	0	1	0
12	Aleja Henryka	33	586	120 130	15	12	2	1
13	Aleja Henryka	39a	157	32 185	1	0	1	0
14	Balińska	19	1 168	239 440	10	0	5	5
15	Berka Joselewicza	5a	428	232 832	2	0	2	0
16	Zabudowania podworskie w Kościelcu		13 267	1 061 360	3	0	3	0
17	Dom Gromadzki w Luszowicach		550	12 100	3	0	3	0
18	Fabryczna	13	481	38 480	8	8	0	0
19	Fabryczna-garaż		43	3 440	1	0	0	1
20	Fabryczna	17	1 291	103 280	13	10	3	0
21	Garncarska	21	340	172 720	15	12	2	1
22	Krakowska	6	2 125	1 156 000	5	3	2	0
23	Grunwaldzka	4	159	32 595	6	6	0	0
24	Grunwaldzka	7	205	42 025	11	9	2	0
25	Grunwaldzka	9	400	82 000	8	5	3	0
26	Jagiellońska	10	174	35 670	8	7	0	1
27	Jagiellońska	13a	412	84 460	20	18	1	1
28	Jagiellońska	7	196	31 365	6	5	0	1
29	Berka Joselewicza	1	167	90 848	4	4	0	0
30	Kolonia Stella	3	1 162	92 960	7	7	0	0
31	Kolonia Stella-garaż		7	560	1	0	0	1
32	Kościuszki-garaż	4	41	8 405	1	0	0	1
33	Krakowska	12a	1 616	879 104	5	4	0	1
34	Krakowska	23b	422	229 568	5	3	2	0
35	Kroczywiech	2f	2 626	210 080	21	21	0	0
36	Kroczywiech - garaż		28	2 240	1	0	0	1
37	Kroczywiech - garaż		28	2 240	1	0	0	1
38	Kusocińskiego - kioski i budynek adm.		282	153 560	26	0	26	0
39	Ogrodowa	3	218	118 592	8	6	2	0
40	Ogrodowa	5	237	128 928	6	4	2	0
41	Ogrodowa	7	111	60 384	6	4	2	0
42	Ogrodowa	9	231	125 664	4	3	1	0
43	Oświęcimska	20	364	31 495	7	7	0	0
44	Oświęcimska	20	49	3 920	2	0	0	2
45	Piłsudskiego	6	961	197 005	25	24	0	1
46	Pogorzyce -Dwór Szymanowskiego 49		4 592	101 024	24	24	0	0
47	Rynek	4	316	171 904	10	2	7	1
48	Rynek	10	469	255 136	10	3	6	1
49	Rynek	16	320	174 080	11	0	10	1
50	Jana III Sobieskiego	31	2 693	59 246	12	12	0	0
51	Jana III Sobieskiego	33	1 491	32 802	6	6	0	0
52	Jana III Sobieskiego	37	1 346	29 612	18	18	0	0
53	Jana III Sobieskiego	39	1 592	35 024	18	18	0	0

54	Jana III Sobieskiego	41	2 576	56 672	16	16	0	0
55	Jana III Sobieskiego	45	1 965	43 230	20	20	0	0
56	Sikorskiego kiosk	1l	81	6 480	2	0	2	0
57	Sokoła	13	400	82 000	7	7	0	0
58	Szpitalna	6a	692	55 360	18	18	0	0
59	Śląska	54	1 188	95 040	4	4	0	0
60	Świętokrzyska	9	745	405 280	6	3	3	0
61	Świętokrzyska	9a			5	2	3	0
62	Świętokrzyska	26	280	57 400	6	6	0	0
63	Wodzińska	300	4 423	156 524	3	2	0	1
64	Wyszyńskiego - garaż		24	1 920	1	0	0	1
65	Wyszyńskiego - garaż		24	1 920	1	0	0	1
66	Zielona	5	541	107 830	6	6	0	0
67	Zielona	33	838	171 790	1	0	1	0
68	Wodzińska - garaż		19	3 895	1	0	1	0
69	Wodzińska - garaż		18	3 690	1	0	1	0
70	Świętokrzyska - garaż	63b	32	6 560	1	0	1	0
71	Kolonia Stella - garaż		34	2 720	1	0	1	0
	Razem		61 530	9 589 162	564	417	119	28

Tabela 7.2 - stan na 31.12.2020r.

Wykaz budynków o uregulowanym na rzecz Gminy Chrzanów stanie prawnym w całości

Lp.	Ulica	Nr	Pow. gruntu /m ² /	Wartość gruntu /zł/	Ilość lokali	Lokale mieszkalne	Lokale użytkowe	Garaże/ wymiennikownie/ inne
1	29 Listopada	12	140	76 160	3	1	2	0
2	29 Listopada	14	320	174 080	5	4	1	0
3	29 Listopada	15a	672	370 114	15	15	0	0
4	29 Listopada	16	270	146 880	4	2	2	0
5	3 Maja	1	189	102 816	11	0	11	0
6	3 Maja	5	373	202 912	7	7	0	0
7	3 Maja	7	309	168 096	12	11	0	1
8	Aleja Henryka	12	1 702	348 910	18	16	1	1
9	Aleja Henryka	12A			6	6	0	0
10	Aleja Henryka	14			8	6	1	1
11	Aleja Henryka	31a			1	0	1	0
12	Aleja Henryka	33	586	120 130	15	12	2	1
13	Aleja Henryka	39a	157	32 185	1	0	1	0
14	Balińska	19	1 168	239 440	10	0	5	5
15	Berka Joselewicza	5a	428	232 832	2	0	2	0
16	Borelowskiego	1	10 052	2 060 660	1	0	1	0
17	Cmentarz komunalny - budynek zaplecza sanit.		24 046	1 923 680	1	0	1	0
18	Cmentarz komunalny - bud. zaplecza sanit. - adm.		3 710	296 800	1	0	1	0
19	Zabudowania podworskie w Kościelcu		13 267	1 061 360	3	0	3	0
20	Dom Gromadzki w Luszowicach ul. Strażacka 8		527	12 100	3	0	3	0
21	Fabryczna	13	481	38 480	8	8	0	0
22	Fabryczna-garaż		43	3 440	1	0	0	1
23	Fabryczna	17	1 291	103 280	13	10	3	0
24	Garncarska	21	340	172 720	15	12	2	1
25	Krakowska	6	2 121	1 153 824	5	3	2	0
26	Grunwaldzka	4	159	32 595	6	6	0	0
27	Grunwaldzka	7	205	42 025	11	9	2	0
28	Grunwaldzka	9	400	82 000	8	5	3	0
29	Jagiellońska	10	174	35 670	8	7	0	1
30	Jagiellońska	13a	412	84 460	20	18	1	1
31	Jagiellońska	7	196	31 365	6	5	0	1
32	Berka Joselewicza	1	167	90 848	4	4	0	0
33	Kolonia Stella	3	1 162	92 960	7	7	0	0
34	Kolonia Stella-garaż		7	560	1	0	0	1
35	Kościuszki-garaż	4	41	8 405	1	0	0	1
36	Krakowska	12a	1 616	879 104	5	4	0	1
37	Krakowska	23b	422	229 568	5	3	2	0
38	Kroczywiech	2f	2 626	210 080	21	21	0	0
39	Kroczywiech - garaż		28	2 240	1	0	0	1
40	Kroczywiech - garaż		28	2 240	1	0	0	1
41	Kusocińskiego kioski na placu targowym i budynek adm.		401	218 144	37	0	37	0
42	Ogrodowa	3	779	362 848	8	6	2	0
43	Ogrodowa	5			6	4	2	0
44	Ogrodowa	7			6	4	2	0
45	Ogrodowa	9	231	125 664	4	3	1	0
46	Oświęcimska	20	364	31 495	7	7	0	0
47	Oświęcimska	20	49	3 920	2	0	0	2
48	Piłsudskiego	6	961	197 005	25	24	0	1
49	Pogorzyce -Dwór Szymanowskiego 49		4 592	101 024	24	24	0	0
50	Rynek	4	316	171 904	10	2	7	1
51	Rynek	10	469	255 136	10	3	6	1
52	Rynek	16	320	174 080	11	0	10	1

53	Jana III Sobieskiego	31	2 693	59 246	12	12	0	0
54	Jana III Sobieskiego	33	1 491	32 802	6	6	0	0
55	Jana III Sobieskiego	37	1 346	29 612	18	18	0	0
56	Jana III Sobieskiego	39	1 592	35 024	18	18	0	0
57	Jana III Sobieskiego	41	2 576	56 672	16	16	0	0
58	Jana III Sobieskiego	45	1 965	43 230	20	20	0	0
59	Sikorskiego kiosk	1l	81	6 480	2	0	2	0
60	Sokoła	13	400	82 000	7	7	0	0
61	Szpitalna	6a	692	55 360	18	18	0	0
62	Śląska	54	1 188	95 040	4	4	0	0
63	Świętokrzyska	9	745	405 280	6	3	3	0
64	Świętokrzyska	9a			5	2	3	0
65	Świętokrzyska	26	280	57 400	6	6	0	0
66	Wodzińska	300	4 423	156 524	3	2	0	1
67	Wyszyńskiego -garaż		24	1 920	1	0	0	1
68	Wyszyńskiego -garaż		24	1 920	1	0	0	1
69	Zielona	5	541	107 830	6	6	0	0
70	Zielona	33	838	171 790	1	0	1	0
71	Wodzińska - garaż		19	3 895	1	0	0	1
72	Wodzińska - garaż		18	3 690	1	0	0	1
73	Świętokrzyska - garaż	63b	32	6 204	1	0	0	1
74	Kolonia Stella - garaż		34	2 720	1	0	0	1
	Razem		99 643,00	13 987 298	578	417	129	32

Tabela nr 8 - struktura i zmiany mienia jednostki budżetowej - Krytej Pływalni

Nazwa jednostki	Stan na dzień 01.01.2020r.			Stan na dzień 31.12.2020r.			Zmiany netto /zł/ w okresie 01.01.2020 / 31.12.2020
	Brutto /zł/	Umorzenie /zł/	Netto /zł/	Brutto /zł/	Umorzenie /zł/	Netto /zł/	
A.Aktywa trwałe	19 936 915	9 707 486	10 229 429	19 906 970	10 251 105	9 655 865	-573 564
I.Wartości niematerialne i prawne	12 841	12 841	0	27 394	27 394	0	0
II.Rzeczowe aktywa trwałe	19 924 074	9 694 645	10 229 429	19 879 576	10 223 711	9 655 865	-573 564
<i>1.Środki trwałe</i>	<i>19 910 142</i>	<i>9 694 645</i>	<i>10 215 497</i>	<i>19 865 644</i>	<i>10 223 711</i>	<i>9 641 933</i>	<i>-573 564</i>
1.1.Grunty	751 560	0	751 560	751 560	0	751 560	0
1.2.Budynki, lokale i obiekty inżynierii lądowej i wodnej	15 175 102	6 763 924	8 411 178	15 175 102	7 155 547	8 019 555	-391 623
1.3.Urządzenia techniczne i maszyny	3 227 202	2 309 898	917 304	3 237 809	2 455 501	782 308	-134 996
1.4.Środki transportu	61 707	61 707	0	61 707	61 707	0	0
1.5.Inne środki trwałe	694 571	559 116	135 455	639 466	550 956	88 510	-46 945
<i>2.Inwestycje rozpoczęte (środki trwałe w budowie)</i>	<i>13 932</i>	<i>0</i>	<i>13 932</i>	<i>13 932</i>	<i>0</i>	<i>13 932</i>	<i>0</i>

Tabela nr 9 - struktura i zmiany mienia jednostki budżetowej -Centrum Usług Socjalnych w Chrzanowie

Nazwa jednostki	Stan na dzień 01.01.2020r.			Stan na dzień 31.12.2020r.			Zmiany netto /zł/ w okresie 01.01.2020 / 31.12.2020
	Brutto /zł/	Umorzenie /zł/	Netto /zł/	Brutto /zł/	Umorzenie /zł/	Netto /zł/	
A.Aktywa trwałe	2 918 435	1 211 407	1 707 028	2 940 672	1 241 903	1 698 769	-8 259
I.Wartości niematerialne i prawne	26 292	26 292	0	28 542	28 542	0	0
II.Rzeczowe aktywa trwałe	2 892 143	1 185 115	1 707 028	2 912 130	1 213 361	1 698 769	-8 259
<i>1.Środki trwałe</i>	<i>2 892 143</i>	<i>1 185 115</i>	<i>1 707 028</i>	<i>2 912 130</i>	<i>1 213 361</i>	<i>1 698 769</i>	<i>-8 259</i>
1.1.Grunty	682 640	0	682 640	682 640	0	682 640	0
1.2.Budynki, lokale i obiekty inżynierii lądowej i wodnej	1 414 584	404 309	1 010 275	1 414 584	430 475	984 109	-26 166
1.3.Urządzenia techniczne i maszyny	56 730	56 730	0	56 730	56 730	0	0
1.4.Środki transportu	694 348	694 348	0	694 348	694 348	0	0
1.5.Inne środki trwałe	43 841	29 728	14 113	63 828	31 808	32 020	17 907

Tabela nr 10 - struktura i zmiany mienia jednostki budżetowej - Urzędu Miejskiego w Chrzanowie

Nazwa jednostki	Stan na dzień 01.01.2020r.			Stan na dzień 31.12.2020r.			Zmiany netto /zł/ w okresie 01.01.2020 / 31.12.2020
	Brutto /zł/	Umorzenie /zł/	Netto /zł/	Brutto /zł/	Umorzenie /zł/	Netto /zł/	
A.Aktywa trwałe	833 611 060	91 863 424	741 747 636	854 944 723	98 762 428	756 182 295	14 434 659
I.Wartości niematerialne i prawne	827 445	760 745	66 700	904 986	819 922	85 064	18 364
II.Rzeczowe aktywa trwałe	802 828 714	91 102 679	711 726 035	823 773 974	97 942 506	725 831 468	14 105 433
<i>1.Środki trwałe</i>	<i>793 118 268</i>	<i>91 102 679</i>	<i>702 015 589</i>	<i>815 247 788</i>	<i>97 942 506</i>	<i>717 305 282</i>	<i>15 289 693</i>
1.1.Grunty	580 253 356	0	580 253 356	592 040 387	0	592 040 387	11 787 031
1.2.Budynki, lokale i obiekty inżynierii lądowej i wodnej	207 317 069	86 441 641	120 875 428	217 305 620	93 009 705	124 295 915	3 420 487
1.3.Urządzenia techniczne i maszyny	4 816 628	4 071 726	744 902	5 170 566	4 276 388	894 178	149 276
1.4.Środki transportu	318 502	254 942	63 560	318 502	286 059	32 443	-31 117
1.5.Inne środki trwałe	412 713	334 370	78 343	412 713	370 354	42 359	-35 984
<i>2.Inwestycje rozpoczęte (środki trwałe w budowie)</i>	<i>9 710 446</i>	<i>0</i>	<i>9 710 446</i>	<i>8 526 186</i>	<i>0</i>	<i>8 526 186</i>	<i>-1 184 260</i>
<i>3.Środki przekazane na poczet inwestycji</i>	<i>0</i>	<i>0</i>	<i>0</i>	<i>0</i>	<i>0</i>	<i>0</i>	<i>0</i>
III.Należności długoterminowe	555 201	0	555 201	609 763	0	609 763	54 562
IV.Długoterminowe aktywa finansowe	29 399 700	0	29 399 700	29 656 000	0	29 656 000	256 300
1.1.Akcje i udziały	29 399 700	0	29 399 700	29 656 000	0	29 656 000	256 300

Tabela nr 10.1

Udziały Gminy Chrzanów w obcych podmiotach gospodarczych - akcje i udziały

Lp.	Podmiot Gospodarczy	Stan na 01.01.2020r . /zł/	Stan na 31.12.2020r. /zł/	Zmiany netto /zł/ w okresie 01.01.2020/ 31.12.2020 (+/-)	Uwagi
1	TBS sp. z o.o.	17 204 000	17 204 000	0	17 204 udziały - każdy po 1 000,00 zł
2	Zakłady Mięsne Maćko - Zabrze Sp. z o.o. ul. Puławskiego 17, Zabrze	43 700	0	-43 700	Postanowienie Sądu Rejonowego w Gliwicach z dn. 02.12.2019r. Sygn. GL.X Ns-Rej. KRS/005902/19/094 o rozwiązaniu Zakładów Mięsnych Maćko
3	Agencja Rozwoju Małopolski Zachodniej S.A. Chrzanów Rynek 16	625 000	625 000	0	625 akcji każda po 1 000 zł
4	Zakład Lecznictwa Ambulatoryjnego Sp. zo.o. w Chrzanowie	11 527 000	11 827 000	300 000	wniesienie wkładu pieniężnego do ZLA z przeznaczeniem na podwyższenie w 2020r. Kapitału zakł. Oraz objęcie nowo utworzonych udziałów zgodnie z uchwałą Rady Miejskiej w chrzanowie z dnia 10.03.2020r. Nr XVII/167/2020
Razem:		29 399 700	29 656 000	256 300	

Część III

Mienie w użytkowaniu Miejskiego Ośrodka Kultury Sportu i Rekreacji w Chrzanowie

Tabela nr 11 - struktura i zmiany mienia w użytkowaniu Miejskiego Ośrodka Kultury Sportu i Rekreacji w Chrzanowie

Nazwa jednostki	Stan na dzień 01.01.2020r.			Stan na dzień 31.12.2020r.			Zmiany netto /zł/ w okresie 01.01.2020 31.12.2020 (+/-)
	Brutto /zł/	Umorzenie /zł/	Netto /zł/	Brutto /zł/	Umorzenie /zł/	Netto /zł/	
A.Aktywa trwałe	40 000 992	13 228 016	26 772 976	40 000 992	14 119 067	25 881 925	-891 051
II.Rzeczowe aktywa trwałe	40 000 992	13 228 016	26 772 976	40 000 992	14 119 067	25 881 925	-891 051
<i>1.Środki trwałe</i>	40 000 992	13 228 016	26 772 976	40 000 992	14 119 067	25 881 925	-891 051
1.1.Grunty	11 549 995	0	11 549 995	11 549 995	0	11 549 995	0
1.2.Budynki, lokale i obiekty inżynierii lądowej i wodnej	28 181 907	12 991 611	15 190 296	28 181 907	13 870 010	14 311 898	-878 398
1.3.Urządzenia techniczne i maszyny	269 090	236 405	32 685	269 090	249 057	20 032	-12 652

Tabela nr 11.1 - grunty w użytkowaniu Miejskiego Ośrodka Kultury Sportu i Rekreacji w Chrzanowie

					Stan na 31.12.2020r.	
Lp	Ulica	Nr	Działka	Pow. /m ² /	Wartość gruntu gminnego /zł/	
1	Kusocińskiego		2 1156/497, 1156/500	5172	1 060 260	
2	Broniewskiego		4 1156/344	6954	3 782 976	
			1156/345	1187	645 728	
			1156/62	82	44 608	
			5007/1	91	49 504	
			5008/2	12	7 878	
			1156/439	200	108 800	
			5003	360	195 840	
			5004	241	131 104	
			5009/2	9	5 908	
			1156/436	893	485 792	
			1156/63	409	222 496	
			6100	857	470 467	
			6101	147	80 699	
3	Sokoła		24 3546/155	3355	687 775	
4	Sikorskiego	boiska	416/176, 416/177	1595	127 600	
5	Leśna	basen i zaplecze	3102/151	22555	1 804 400	
			3102/58	13628	1 090 240	
			5757/6	4995	399 600	
			3102/244	1115	89 200	
			3102/246	217	17 360	
			3102/248	58	4 640	
			3102/249	17	1 360	
			3102/250	6	480	
			3102/251	86	6 880	
			4348/14	30	2 400	
5778/2	325	26 000				
Razem:				64 596	11 549 995	

Część IV

***Mienie, w którym Gmina Chrzanów posiada
udział***

Tabela nr 12 - łączna wartość mienia, w którym Gmina Chrzanów posiada udział

Nazwa jednostki	Stan na dzień 01.01.2020r.			Stan na dzień 31.12.2020r.			Zmiany netto /zł/ w okresie 01.01.2020/ 31.12.2020 (+/-)
	Brutto /zł/	Umorzenie /zł/	Netto /zł/	Brutto /zł/	Umorzenie /zł/	Netto /zł/	
A. Aktywa trwałe	26 269 598	9 768 077	16 501 521	28 394 510	10 067 104	18 327 406	1 825 884
II. Rzeczowe aktywa trwałe	26 269 598	9 768 077	16 501 521	28 394 510	10 067 104	18 327 406	1 825 884
1. Środki trwałe	26 269 598	9 768 077	16 501 521	28 394 510	10 067 104	18 327 406	1 825 884
1.1. Grunty	10 130 053	0	10 130 053	10 407 330	0	10 407 330	277 277
1.2. Budynki, lokale i obiekty inżynierii lądowej i wodnej	16 139 545	9 768 077	6 371 468	17 987 180	10 067 104	7 920 076	1 548 607

Tabela nr 12.1 - struktura i zmiany mienia, w którym Gmina Chrzanów posiada udział

Nazwa jednostki	Stan na dzień 01.01.2020r.			Stan na dzień 31.12.2020r.			Zmiany netto /zł/ w okresie 01.01.2020/ 31.12.2020 (+/-)
	Brutto /zł/	Umorzenie /zł/	Netto /zł/	Brutto /zł/	Umorzenie /zł/	Netto /zł/	
A.Aktywa trwałe	26 269 598	9 768 077	16 501 521	28 394 510	10 067 104	18 327 406	1 825 884
II.Rzeczowe aktywa trwałe	26 269 598	9 768 077	16 501 521	28 394 510	10 067 104	18 327 406	1 825 884
1.Środki trwałe	26 269 598	9 768 077	16 501 521	28 394 510	10 067 104	18 327 406	1 825 884
1.1.Grunty	10 130 053	0	10 130 053	10 407 330	0	10 407 330	277 277
Urząd Miejski w Chrzanowie	9 591 289	0	9 591 289	9 868 566	0	9 868 566	277 277
Szkoła Podstawowa nr 10	538 764	0	538 764	538 764	0	538 764	0
1.2.Budynki, lokale i obiekty inżynierii lądowej i wodnej	16 139 545	9 768 077	6 371 468	17 987 180	10 067 104	7 920 076	1 548 607
Szkoła Podstawowa nr 10	6 043 961	3 635 523	2 408 438	6 043 961	3 789 191	2 254 770	-153 668
Miejski Zarząd Zasobów Komunalnych w Chrzanowie	10 095 584	6 132 554	3 963 030	11 943 219	6 277 913	5 665 306	1 702 275

Tabela nr 12.2 - struktura i zmiany mienia, w którym Gmina Chrzanów posiada udział Szkoła Podstawowa nr 10

Nazwa jednostki	Stan na dzień 1.01.2020r.			Stan na dzień 31.12.2020r.			Zmiany netto /zł/ w okresie 01.01.2020 / 31.12.2020
	Brutto /zł/	Umorzenie /zł/	Netto /zł/	Brutto /zł/	Umorzenie /zł/	Netto /zł/	
A.Aktywa trwałe	6 582 725	3 635 523	2 947 202	6 582 725	3 789 191	2 793 534	-153 668
II.Rzeczowe aktywa trwałe	6 582 725	3 635 523	2 947 202	6 582 725	3 789 191	2 793 534	-153 668
<i>1.Środki trwałe</i>	6 582 725	3 635 523	2 947 202	6 582 725	3 789 191	2 793 534	-153 668
1.1.Grunty	538 764	0	538 764	538 764	0	538 764	0
1.2.Budynki, lokale i obiekty inżynierii lądowej i wodnej	6 043 961	3 635 523	2 408 438	6 043 961	3 789 191	2 254 770	-153 668

**Tabela nr 12.3 - struktura i zmiany mienia, w którym Gmina Chrzanów posiada udział,
w administracji Miejskiego Zarządu Zasobów Komunalnych w Chrzanowie**

Nazwa jednostki	Stan na dzień 01.01.2020r.			Stan na dzień 31.12.2020r.			Zmiany netto /zł/ w okresie 01.01.2020/ 31.12.2020(+/-)
	Brutto /zł/	Umorzenie /zł/	Netto /zł/	Brutto /zł/	Umorzenie /zł/	Netto /zł/	
A.Aktywa trwałe	10 095 584	6 132 554	3 963 030	11 943 219	6 277 913	5 665 306	1 702 275
II.Rzeczowe aktywa trwałe	10 095 584	6 132 554	3 963 030	11 943 219	6 277 913	5 665 306	1 702 275
<i>1.Środki trwałe</i>	<i>10 095 584</i>	<i>6 132 554</i>	<i>3 963 030</i>	<i>11 943 219</i>	<i>6 277 913</i>	<i>5 665 306</i>	<i>1 702 275</i>
1.1.Grunty	0	0	0	0	0	0	0
1.2.Budynki, lokale i obiekty inżynierii lądowej i wodnej	10 095 584	6 132 554	3 963 030	11 943 219	6 277 913	5 665 306	1 702 275

Tabela 12.4.1 - stan na 01.01.2020r.

Wykaz budynków, w których Gmina Chrzanów posiada udział
w administracji Miejskiego Zarządu Zasobów Komunalnych w Chrzanowie oraz w dyspozycji osób trzecich

L.P.	Położenie budynku	Powierzchnia gruntu pod budynkiem /ha/	Wartość gruntu /zł/	Powierzchnia udziału o uregulowanym na rzecz Gminy Chrzanów stanie prawnym /ha/	Wartość gruntu o uregulowanym na rzecz Gminy Chrzanów stanie prawnym /zł/	Powierzchnia udziału o nie uregulowanym na rzecz Gminy Chrzanów stanie prawnym /ha/	Wartość gruntu o nie uregulowanym na rzecz Gminy Chrzanów stanie prawnym /zł/	Powierzchnia udziału o uregulowanym na rzecz Gminy Chrzanów stanie prawnym /ha/	Wartość udziału o uregulowanym na rzecz Gminy Chrzanów stanie prawnym /zł/	Powierzchnia udziału o nie uregulowanym na rzecz Gminy Chrzanów stanie prawnym /ha/	Wartość gruntu o nie uregulowanym na rzecz Gminy Chrzanów stanie prawnym /zł/	Lokale ogółem	Lokale mieszkalne	Lokale użytkowe
				w administracji MZZK				w posiadaniu osób trzecich						
1	ul.Stara Huta 1b - magazyny	0,1476	155 695	0,1210	127 584	-	-	-	-	0,0266	28 111	1	0	1
2	Aleja Henryka 14 A	0,0157	33 712	-	-	-	-	0,0078	16856	0,0079	16 856	1	1	0
3	Krakowska 5	0,0223	121 312	-	-	-	-	0,0037	20222,71	0,0186	101 089	0	-	-
4	Śląska 17c	0,0314	25 120	-	-	-	-	0,0157	12 560	0,0157	12560	0	-	-
5	Skrzynka	0,2000	22 200	0,0667	7 400	-	-	-	-	0,1333	14 800	-	-	-
6		0,0700	7 770	0,0233	2 590	-	-	-	-	0,0467	5 180	-	-	-
	Razem:	0,4870	365 809	0,2110	137 574	0,0000	0	0,0272	49 639	0,2488	178 596	2	1	1

Tabela 12.4.2 - stan na 31.12.2020r.

Wykaz budynków, w których Gmina Chrzanów posiada udział
w administracji Miejskiego Zarządu Zasobów Komunalnych w Chrzanowie oraz w dyspozycji osób trzecich

L.P.	Położenie budynku	Powierzchnia gruntu pod budynkiem /ha/	Wartość gruntu /zł/	Powierzchnia udziału o uregulowanym na rzecz Gminy Chrzanów stanie prawnym /ha/	Wartość gruntu o uregulowanym na rzecz Gminy Chrzanów stanie prawnym /zł/	Powierzchnia udziału o nie uregulowanym na rzecz Gminy Chrzanów stanie prawnym /ha/	Wartość gruntu o nie uregulowanym na rzecz Gminy Chrzanów stanie prawnym /zł/	Powierzchnia udziału o uregulowanym na rzecz Gminy Chrzanów stanie prawnym /ha/	Wartość udziału o uregulowanym na rzecz Gminy Chrzanów stanie prawnym /zł/	Powierzchnia udziału o nie uregulowanym na rzecz Gminy Chrzanów stanie prawnym /ha/	Wartość gruntu o nie uregulowanym na rzecz Gminy Chrzanów stanie prawnym /zł/	Lokale ogółem	Lokale mieszkalne	Lokale użytkowe
w administracji MZZK								w posiadaniu osób trzecich						
1	ul.Stara Huta 1b - magazyny	0,1476	155 695	0,1210	127 584	0,0266	28 111	-	-	-	-	2	0	2
2	Aleja Henryka 14 A	0,0157	33 712	-	-	-	-	0,0078	16 856	0,0079	16 856	1	1	0
3	Krakowska 5	0,0223	121 312	-	-	-	-	0,0037	20 219	0,0186	101 093	0	-	-
4	Śląska 17c	0,0314	25 120	-	-	-	-	0,0157	12 560	0,0157	12 560	0	-	-
5	Wojnarowskiej 1	0,1550	689 328	0,0775	344 664	-	-	-	-	0,0775	344 664	1	0	1
Razem:		0,3720	1 025 166	0,1985	472 248	0,0266	28 111	0,0272	49 634	0,1197	475 173	4	1	2

Tabela 12.5.1 - stan na 01.01.2020r.

Wykaz budynków, w których sprzedano lokale mieszkalne wraz ze sprzedażą udziału w gruncie

Lp.	Ulica	Nr	Pow. gruntu /m ² /	Wartość 1 m ²	Udział w gruncie Gminy Chrzanów	Pow. gruntu po przeliczeniu udziału Gminy Chrzanów /ha/	Wartość gruntu /zł/	Ilość lokali ogółem	Lokale mieszkalne ogółem	Lokale użytkowe ogółem	Lokale sprzedane ogółem	Lokale użytkowe w zasobie	Lokale w zasobie ogółem	Lokale mieszkalne w zasobie	Garaze / wymiennikowne / stacje TRAFO / inne
1	29 Listopada	20	607	544	0,2820	0,0171	93 119	29	28	1	22	1	7	6	0
2	29 Listopada	23	761	544	0,0959	0,0073	39 701	48	48	0	44	0	4	4	0
3	29 Listopada	25	1246	544	0,0370	0,0046	25 079	37	36	1	35	1	2	1	0
4	29 Listopada	28b	1022	205	0,1550	0,0158	32 474	26	24	2	21	0	5	3	2
5	29 Listopada	28c	1044	205	0,1581	0,0165	33 837	24	24	0	20	0	4	4	0
6	29 Listopada	9	271	544	0,5082	0,0138	74 921	11	10	1	6	1	5	4	0
7	3 Maja	2	608	205	0,5179	0,0315	64 411	11	9	2	4	1	7	5	1
8	3 Maja	3	228	544	0,6735	0,0154	83 536	8	7	1	3	1	5	4	0
9	3 Maja	4	459	205	0,3752	0,0172	35 304	8	7	1	5	0	3	3	0
10	3 Maja	6	293	205	0,6163	0,0181	37 018	8	8	0	3	0	5	5	0
11	3 Maja	11	649	544	0,1480	0,0096	52 252	34	33	1	28	0	6	6	0
12	Aleja Henryka	35	664	205	0,2212	0,0147	30 110	17	14	3	10	1	7	6	0
13	Aleja Henryka	40	550	205	0,2859	0,0157	32 235	20	16	4	11	4	9	5	0
14	Aleja Henryka	52a	1894	205	0,1657	0,0314	64 336	24	24	0	20	0	4	4	0
15	Aleja Henryka	41a	1218	205	0,2730	0,0333	68 165	18	18	0	13	0	5	5	0
16	Aleja Henryka	59	528	205	0,1540	0,0081	16 669	29	29	0	24	0	5	5	0
17	Broniewskiego	9	1522	205	0,0920	0,0140	28 705	20	20	0	18	0	2	2	0
18	Broniewskiego	10A	1274	205	0,1510	0,0192	39 437	60	60	0	51	0	9	9	0
19	Broniewskiego	17	1905	205	0,2620	0,0499	102 318	90	90	0	66	0	24	24	0
20	Grunwaldzka	1	851	205	0,3390	0,0288	59 140	51	45	6	35	6	16	10	0
21	Grunwaldzka	3	281	205	0,7177	0,0202	41 343	16	14	2	5	2	11	9	0
22	Grunwaldzka	18	899	205	0,0710	0,0064	13 085	12	11	1	11	0	1	1	0
23	Grzybowa	2	1090	205	0,1680	0,0183	37 540	60	60	0	50	0	10	10	0
24	Fabryczna	29A	2930	80	0,4690	0,1374	109 934	50	50	0	25	0	25	25	0
25	Jagiellońska	13	384	205	0,4002	0,0154	31 504	15	15	0	8	0	7	7	0
26	Kadłubek	23	335	544	0,0189	0,0006	3 444	7	6	1	6	0	1	0	1
27	Kochanowskiego	2	595	205	0,3992	0,0238	48 692	27	22	5	14	2	13	8	3
28	Kolonia Stella	1	722	80	0,3275	0,0237	18 916	13	13	0	7	0	6	6	0
29	Kolonia Stella	7	731	80	0,2085	0,0152	12 193	18	18	0	14	0	4	4	0
30	Kolonia Stella	12	899	80	0,2932	0,0264	21 087	18	18	0	13	0	5	5	0
31	Kolonia Stella	18	620	80	0,4097	0,0254	20 321	18	18	0	10	0	8	8	0

32	Kolonia Stella	21	941	80	0,4365	0,0411	32 860	18	18	0	10	0	8	8	0
33	Kolonia Stella	25	1021	80	0,3513	0,0359	28 694	18	18	0	12	0	6	6	0
34	Kolonia Stella	27	1141	80	0,1080	0,0123	9 858	18	18	0	16	0	2	2	0
35	Kolonia Stella	28	779	80	0,0695	0,0054	4 331	18	18	0	15	0	3	3	0
36	Kolonia Stella	14	1439	80	0,2024	0,0291	23 300	18	18	0	14	0	4	4	0
37	Kolonia Stella	19	573	80	0,3476	0,0199	15 934	18	17	1	11	0	7	7	0
38	Kolonia Stella	23	1462	80	0,2002	0,0293	23 415	19	19	0	15	0	4	4	0
39	Kolonia Stella	24	1289	80	0,0585	0,0075	6 033	18	18	0	17	0	1	1	0
40	Kolonia Stella	15	1387	80	0,4934	0,0684	54 748	18	18	0	9	0	9	9	0
41	Kolonia Stella	16	1286	80	0,3217	0,0414	33 096	18	18	0	12	0	6	6	0
42	Kolonia Stella	20	1032	80	0,6630	0,0684	54 737	18	18	0	6	0	12	12	0
43	Kopernika	1	920	205	0,2350	0,0216	44 321	60	60	0	44	1	17	16	0
44	Kościuszki	4	1034	205	0,1600	0,0165	33 915	34	34	0	27	0	7	7	0
45	Krakowska	29	176	205	0,6960	0,0123	25 112	11	10	1	4	0	7	7	0
46	Krasickiego	1	607	205	0,1980	0,0120	24 638	24	24	0	19	0	5	5	0
47	Krasickiego	2	387	205	0,1190	0,0046	9 441	18	18	0	16	0	2	2	0
48	Kroczywiech	2g	1068	80	0,5399	0,0577	46 129	9	9	0	4	0	5	5	0
49	Kroczywiech	2b	1172	80	0,1409	0,0165	13 211	6	6	0	5	0	1	1	0
50	Kroczywiech	2c	683	80	0,1300	0,0089	7 103	6	6	0	4	0	2	2	0
51	Marszałka F. Focha	1	2548	205	0,1663	0,0424	86 865	57	51	6	48	3	9	3	3
52	Marszałka F. Focha	12	1137	205	0,0444	0,0050	10 349	26	26	0	25	0	1	1	0
53	Mieszka I	1	1222	123	0,0694	0,0085	10 437	9	9	0	5	0	4	4	0
54	Mieszka I	3	1914	205	0,2200	0,0421	86 321	91	90	1	71	1	20	19	0
55	Mieszka I	5	2164	205	0,2220	0,0480	98 484	90	90	0	71	0	19	19	0
56	Mieszka I	6	1275	205	0,2200	0,0281	57 503	45	45	0	35	0	10	10	0
57	Mieszka I	7	1727	205	0,0180	0,0031	6 373	75	75	0	67	0	8	8	0
58	Mieszka I	8	1178	205	0,2400	0,0283	57 958	45	45	0	34	0	11	11	0
59	Mieszka I	10	1302	205	0,0449	0,0058	11 984	45	45	0	43	0	2	2	0
60	Oświęcimska	11	548	205	0,0700	0,0038	7 864	26	26	0	24	0	2	2	0
61	Oświęcimska	15	441	205	0,4100	0,0181	37 066	6	4	2	2	0	4	2	2
62	Józefa Patelskiego	6	5490	80	0,1124	0,0617	49 366	75	75	0	67	0	8	8	0
63	Józefa Patelskiego	3	3331	80	0,2003	0,0667	53 376	40	40	0	32	0	8	8	0
64	Piastowska	15	1256	205	0,0380	0,0048	9 784	91	91	0	87	0	4	4	0
65	J. Piłsudskiego	11	1258	205	0,1730	0,0218	44 615	36	36	0	31	0	5	5	0
66	Księdza J. Popiełuszki	4	1487	205	0,1020	0,0152	31 093	45	45	0	40	0	5	5	0
67	Księdza J. Popiełuszki	6	1458	205	0,0416	0,0061	12 434	45	45	0	43	0	2	2	0
68	W. Puchalskiego	2	1922	80	0,1246	0,0240	19 158	22	20	2	18	1	4	2	1
69	W. Puchalskiego	5	1328	80	0,1454	0,0193	15 447	20	20	0	17	0	3	3	0
70	Sądowa	4	473	544	0,3605	0,0171	92 761	12	11	1	7	1	5	4	0
71	Sądowa	6	96	544	0,1758	0,0017	9 181	4	4	0	3	0	1	1	0

72	Słowackiego	17	315	205	0,7926	0,0250	51 182	7	7	0	1	0	6	6	0
73	Słowackiego	22	716	205	0,3500	0,0251	51 373	11	11	0	7	0	4	4	0
74	Śląska	1	382	205	0,2637	0,0101	20 650	11	10	1	8	0	3	3	0
75	Śląska	52a	1360	80	0,1270	0,0173	13 812	12	12	0	10	0	2	2	0
76	Śląska	58	1468	80	0,3677	0,0540	43 183	9	9	0	5	0	4	4	0
77	Śląska	58a	1300	80	0,2898	0,0377	30 139	16	16	0	11	0	5	5	0
78	Śląska	5	260	205	0,3083	0,0080	16 432	8	7	1	5	0	3	2	1
79	Wojska Polskiego	2	361	205	0,0967	0,0035	7 156	12	12	0	11	0	1	1	0
80	Wojska Polskiego	3	2032	205	0,2110	0,0429	87 894	32	32	0	25	0	7	7	0
81	Wojska Polskiego	4	390	205	0,2715	0,0106	21 706	18	18	0	13	0	5	5	0
82	Wojska Polskiego	5	561	205	0,1540	0,0086	17 711	39	36	3	32	3	7	4	0
83	Wojska Polskiego	8	1136	205	0,2100	0,0239	48 905	27	27	0	21	0	6	6	0
84	Kardynała Wyszyńskiego	13	4003	80	0,1280	0,0512	40 991	71	71	0	60	0	11	11	0
85	Zielona	20a	844	205	0,0700	0,0059	12 111	45	45	0	42	0	3	3	0
86	Zielona	20c	2326	205	0,1150	0,0268	54 835	45	45	0	40	0	5	5	0
87	Zielona	22	1649	205	0,1150	0,0190	38 875	45	45	0	40	0	5	5	0
	Razem		98 135			2,0444	3 227 079	2 507	2 456	51	1 963	30	545	501	14

Tabela 12.5.2 - stan na 31.12.2020r.

Wykaz budynków, w których sprzedano lokale mieszkalne wraz ze sprzedażą udziału w gruncie

Lp.	Ulica	Nr	Pow. gruntu /m ² /	Wartość 1 m ²	Udział w gruncie Gminy Chrzanów	Pow. gruntu po przeliczeniu udziału Gminy Chrzanów /ha/	Wartość gruntu /zł/	Ilość lokali ogółem	Lokale mieszkalne ogółem	Lokale użytkowe ogółem	Lokale sprzedane ogółem	Lokale użytkowe w zasobie	Lokale w zasobie ogółem	Lokale mieszkalne w zasobie	Garáže / wymiennikow nie / stacje TRAFO / inne
1	29 Listopada	20	607	544	0,2820	0,0171	93 119	29	28	1	22	1	7	6	0
2	29 Listopada	23	761	544	0,0959	0,0073	39 701	48	48	0	44	0	4	4	0
3	29 Listopada	25	1246	544	0,0370	0,0046	25 079	37	36	1	35	1	2	1	0
4	29 Listopada	28b	1022	205	0,1550	0,0158	32 474	26	24	2	21	0	5	3	2
5	29 Listopada	28c	1044	205	0,1581	0,0165	33 837	24	24	0	20	0	4	4	0
6	29 Listopada	9	271	544	0,5082	0,0138	74 921	11	10	1	6	1	5	4	0
7	3 Maja	2	608	205	0,5179	0,0315	64 407	11	9	2	4	1	7	5	1
8	3 Maja	3	228	544	0,6735	0,0154	83 536	8	7	1	3	1	5	4	0
9	3 Maja	4	459	205	0,3752	0,0172	35 304	8	7	1	5	0	3	3	0
10	3 Maja	6	293	205	0,6163	0,0181	37 018	8	8	0	3	0	5	5	0
11	3 Maja	11	649	544	0,1480	0,0096	52 252	34	33	1	28	0	6	6	0
12	Aleja Henryka	35	664	205	0,2212	0,0147	30 110	17	14	3	10	1	7	6	0
13	Aleja Henryka	40	550	205	0,2859	0,0157	32 235	20	16	4	11	4	9	5	0
14	Aleja Henryka	52a	1894	205	0,1657	0,0314	64 336	24	24	0	20	0	4	4	0
15	Aleja Henryka	41a	1218	205	0,2730	0,0333	68 165	18	18	0	13	0	5	5	0
16	Aleja Henryka	59	528	205	0,1540	0,0081	16 669	29	29	0	24	0	5	5	0
17	Broniewskiego	9	1522	205	0,0920	0,0140	28 705	20	20	0	18	0	2	2	0
18	Broniewskiego	10A	1274	205	0,1510	0,0192	39 437	60	60	0	51	0	9	9	0
19	Broniewskiego	17	1905	205	0,2620	0,0499	102 318	90	90	0	66	0	24	24	0
20	Grunwaldzka	1	851	205	0,3390	0,0288	59 140	51	45	6	35	6	16	10	0
21	Grunwaldzka	3	281	205	0,7177	0,0202	41 343	16	14	2	5	2	11	9	0
22	Grunwaldzka	18	899	205	0,0710	0,0064	13 085	12	11	1	11	0	1	1	0
23	Grzybowa	2	1090	205	0,1680	0,0183	37 540	60	60	0	50	0	10	10	0
24	Fabryczna	29A	2930	80	0,4690	0,1374	109 934	50	50	0	25	0	25	25	0
25	Jagiellońska	13	384	205	0,4002	0,0154	31 504	15	15	0	8	0	7	7	0
26	Kadłubek	23	335	544	0,0189	0,0006	3 444	7	6	1	6	0	1	0	1
27	Kochanowskiego	2	595	205	0,3992	0,0238	48 692	27	22	5	14	2	13	8	3
28	Kolonia Stella	1	722	80	0,3275	0,0237	18 916	13	13	0	7	0	6	6	0
29	Kolonia Stella	7	731	80	0,2085	0,0152	12 193	18	18	0	14	0	4	4	0
30	Kolonia Stella	12	899	80	0,2932	0,0264	21 087	18	18	0	13	0	5	5	0
31	Kolonia Stella	18	620	80	0,4097	0,0254	20 321	18	18	0	10	0	8	8	0

32	Kolonia Stella	21	941	80	0,4365	0,0411	32 860	18	18	0	10	0	8	8	0
33	Kolonia Stella	25	1021	80	0,3513	0,0359	28 694	18	18	0	12	0	6	6	0
34	Kolonia Stella	27	1141	80	0,1080	0,0123	9 858	18	18	0	16	0	2	2	0
35	Kolonia Stella	28	779	80	0,0695	0,0054	4 331	18	18	0	15	0	3	3	0
36	Kolonia Stella	14	1439	80	0,2024	0,0291	23 300	18	18	0	14	0	4	4	0
37	Kolonia Stella	19	573	80	0,3476	0,0199	15 934	18	17	1	11	0	7	7	0
38	Kolonia Stella	23	1462	80	0,2002	0,0293	23 415	19	19	0	15	0	4	4	0
39	Kolonia Stella	24	1289	80	0,0585	0,0075	6 033	18	18	0	17	0	1	1	0
40	Kolonia Stella	15	1387	80	0,4934	0,0684	54 748	18	18	0	9	0	9	9	0
41	Kolonia Stella	16	1286	80	0,3217	0,0414	33 096	18	18	0	12	0	6	6	0
42	Kolonia Stella	20	1032	80	0,6630	0,0684	54 737	18	18	0	6	0	12	12	0
43	Kopernika	1	920	205	0,2350	0,0216	44 321	60	60	0	44	1	17	16	0
44	Kościuszki	4	1034	205	0,1600	0,0165	33 915	34	34	0	27	0	7	7	0
45	Krakowska	29	176	205	0,6960	0,0123	25 112	11	10	1	4	0	7	7	0
46	Krasickiego	1	607	205	0,1980	0,0120	24 638	24	24	0	19	0	5	5	0
47	Krasickiego	2	387	205	0,1190	0,0046	9 441	18	18	0	16	0	2	2	0
48	Kroczywiech	2g	1068	80	0,5399	0,0577	46 129	9	9	0	4	0	5	5	0
49	Kroczywiech	2b	1172	80	0,1409	0,0165	13 211	6	6	0	5	0	1	1	0
50	Kroczywiech	2c	683	80	0,1300	0,0089	7 103	6	6	0	4	0	2	2	0
51	Marszałka F. Focha	1	2548	205	0,1663	0,0424	86 865	57	51	6	48	3	9	3	3
52	Marszałka F. Focha	12	1137	205	0,0444	0,0050	10 349	26	26	0	25	0	1	1	0
53	Mieszka I	1	1222	123	0,0694	0,0085	10 437	9	9	0	5	0	4	4	0
54	Mieszka I	3	1914	205	0,2200	0,0421	86 321	91	90	1	71	1	20	19	0
55	Mieszka I	5	2164	205	0,2220	0,0480	98 484	90	90	0	71	0	19	19	0
56	Mieszka I	6	1275	205	0,2200	0,0281	57 503	45	45	0	35	0	10	10	0
57	Mieszka I	7	1727	205	0,0180	0,0031	6 373	75	75	0	67	0	8	8	0
58	Mieszka I	8	1178	205	0,2400	0,0283	57 958	45	45	0	34	0	11	11	0
59	Mieszka I	10	1302	205	0,0449	0,0058	11 984	45	45	0	43	0	2	2	0
60	Oświęcimska	11	548	205	0,0700	0,0038	7 864	26	26	0	24	0	2	2	0
61	Oświęcimska	15	441	205	0,4100	0,0181	37 066	6	4	2	2	0	4	2	2
62	Józefa Patelskiego	6	5490	80	0,1124	0,0617	49 366	75	75	0	67	0	8	8	0
63	Józefa Patelskiego	3	3331	80	0,2003	0,0667	53 376	40	40	0	32	0	8	8	0
64	Piastowska	15	1256	205	0,0380	0,0048	9 784	91	91	0	87	0	4	4	0
65	J. Piłsudskiego	11	1258	205	0,1730	0,0218	44 615	36	36	0	31	0	5	5	0
66	Księża J. Popiełuszki	4	1487	205	0,0830	0,0123	25 301	45	45	0	41	0	4	4	0
67	Księża J. Popiełuszki	6	1458	205	0,0416	0,0061	12 434	45	45	0	43	0	2	2	0
68	W. Puchalskiego	2	1922	80	0,1246	0,0239	19 158	22	20	2	18	1	4	2	1
69	W. Puchalskiego	5	1328	80	0,1454	0,0193	15 447	20	20	0	17	0	3	3	0
70	Sądowa	4	473	544	0,3605	0,0171	92 761	12	11	1	7	1	5	4	0
71	Sądowa	6	96	544	0,1758	0,0017	9 181	4	4	0	3	0	1	1	0

72	Słowackiego	17	315	205	0,7926	0,0250	51 182	7	7	0	1	0	6	6	0
73	Słowackiego	22	716	205	0,3500	0,0251	51 373	11	11	0	7	0	4	4	0
74	Śląska	1	382	205	0,2637	0,0101	20 650	11	10	1	8	0	3	3	0
75	Śląska	52a	1360	80	0,0930	0,0126	10 118	12	12	0	11	0	1	1	0
76	Śląska	58	1468	80	0,3677	0,0540	43 183	9	9	0	5	0	4	4	0
77	Śląska	58a	1300	80	0,2898	0,0377	30 139	16	16	0	11	0	5	5	0
78	Śląska	5	260	205	0,3083	0,0080	16 432	8	7	1	5	0	3	2	1
79	Wojska Polskiego	2	361	205	0,0967	0,0035	7 156	12	12	0	11	0	1	1	0
80	Wojska Polskiego	3	2032	205	0,2110	0,0429	87 894	32	32	0	25	0	7	7	0
81	Wojska Polskiego	4	390	205	0,2715	0,0106	21 706	18	18	0	13	0	5	5	0
82	Wojska Polskiego	5	561	205	0,1540	0,0086	17 711	39	36	3	32	3	7	4	0
83	Wojska Polskiego	8	1136	205	0,2100	0,0239	48 905	27	27	0	21	0	6	6	0
84	Kardynała Wyszyńskiego	13	4003	80	0,1280	0,0512	40 991	71	71	0	60	0	11	11	0
85	Zielona	20a	844	205	0,0700	0,0059	12 111	45	45	0	42	0	3	3	0
86	Zielona	20c	2326	205	0,1150	0,0267	54 835	45	45	0	40	0	5	5	0
87	Zielona	22	1649	205	0,1150	0,0190	38 875	45	45	0	40	0	5	5	0
	Razem		98 135			2,0368	3 217 590	2 507	2 456	51	1 965	30	543	499	14

Część V

***Mienie o nie uregulowanym stanie prawnym
– mienie posiadane***

Tabela nr 13 - łączna wartość mienia posiadanego (o nie uregulowanym na rzecz Gminy Chrzanów stanie prawnym)

Nazwa jednostki	Stan na dzień 01.01.2020r.			Stan na dzień 31.12.2020r.			Zmiany netto /zł/ w okresie 01.01.2020/31.12.2020 (+/-)
	Brutto /zł/	Umorzenie /zł/	Netto /zł/	Brutto /zł/	Umorzenie /zł/	Netto /zł/	
A.Aktywa trwałe	5 873 953	0	5 873 953	6 855 649	0	6 855 649	981 696
II.Rzeczowe aktywa trwałe	5 873 953	0	5 873 953	6 855 649	0	6 855 649	981 696
<i>1.Środki trwałe</i>	<i>5 873 953</i>	<i>0</i>	<i>5 873 953</i>	<i>6 855 649</i>	<i>0</i>	<i>6 855 649</i>	<i>981 696</i>
1.1.Grunty	5 810 780	0	5 810 780	5 572 159	0	5 572 159	-238 621
1.2.Budynki, lokale i obiekty inżynierii lądowej i wodnej	63 173	0	63 173	1 283 490	0	1 283 490	1 220 317

Tabela nr 13.1 - struktura i zmiany mienia posiadanego

Nazwa jednostki	Stan na dzień 01.01.2020r.			Stan na dzień 31.12.2020r.			Zmiany netto /zł/ w okresie 01.01.2020/31.12.2020 (+/-)
	Brutto /zł/	Umorzenie /zł/	Netto /zł/	Brutto /zł/	Umorzenie /zł/	Netto /zł/	
A.Aktywa trwałe	5 873 953	0	5 873 953	6 855 649	0	6 855 649	981 696
II.Rzeczowe aktywa trwałe	5 873 953	0	5 873 953	6 855 649	0	6 855 649	981 696
1.Srodki trwałe	5 873 953	0	5 873 953	6 855 649	0	6 855 649	981 696
1.1.Grunty	5 810 780	0	5 810 780	5 572 159	0	5 572 159	-238 621
1.2.Budynki, lokale i obiekty inżynierii lądowej i wodnej	63 173	0	63 173	1 283 490	0	1 283 490	1 220 317
Miejski Zarząd Zasobów Komunalnych w Chrzanowie	63 173	0	63 173	1 283 490	0	1 283 490	1 220 317

**Tabela nr 13.2 - struktura i zmiany mienia posiadanego w administracji
Miejskiego Zarządu Zasobów Komunalnych w Chrzanowie**

Nazwa jednostki	Stan na dzień 01.01.2020r.			Stan na dzień 31.12.2020r.			Zmiany netto /zł/ w okresie 01.01.2020/31.12.2020 (+/-)
	Brutto /zł/	Umorzenie /zł/	Netto /zł/	Brutto /zł/	Umorzenie /zł/	Netto /zł/	
A. Aktywa trwałe	63 173	0	63 173	1 283 490	0	1 283 490	1 220 317
II. Rzeczowe aktywa trwałe	63 173	0	63 173	1 283 490	0	1 283 490	1 220 317
1. Środki trwałe	63 173	0	63 173	1 283 490	0	1 283 490	1 220 317
1.1. Grunty	0	0	0	0	0	0	0
1.2. Budynki, lokale i obiekty inżynierii lądowej i wodnej	63 173	0	63 173	1 283 490	0	1 283 490	1 220 317

Część VI

Dodatkowe informacje o mieniu komunalnym

Tabela 14. Nieruchomości oddane w trwały zarząd

Lp.	Nazwa jednostki budżetowej	Adres	Nr działki	Pow. gruntu /m ² /	Wartość gruntu /zł/
I	Grunty oddane w trwały zarząd placówkom oświatowym - własność:			131 810	12 560 913
1	Szkoła Podstawowa Nr 1	Ul. Borelowskiego 1	1156/531	13 063	2 677 915
			1156/485	188	38 540
			1156/488	845	173 225
			1156/489	38	7 790
			1156/490	11	2 255
			1318/14	57	11 685
2	Szkoła Podstawowa nr 3	Al. Henryka 43-45	3546/499	7 792	1 597 360
3	Szkoła Podstawowa Nr 5	Ul. Fabryczna 23 a	4005/16	10 181	814 480
4	Szkoła Podstawowa Nr 6	Ul. Dworska 5	108/49	5 265	421 200
5	Szkoła Podstawowa nr 8	Ul. Pogorska 8 C	4640/1	26 454	2 116 320
			3816/5	14	1 120
6	Szkoła Podstawowa nr 10	Ul. Wyszyńskiego 19	424/192	487	46 599
7	Szkoła Podstawowa w Balinie	Ul. Jaworznicka 139	1438/45	7 990	175 692
8	Szkoła Podstawowa w Plazie	Ul. Wiosny Ludów 24	175/2	6 446	141 812
			183	201	4 422
			185	1 590	51 445
			186	191	7 482
			2999	68	2 664
			3000	295	11 556
9	Szkoła Podstawowa w Luszowicach	Ul. Przybyszewskiego 6	583/3	10 787	237 314
10	Przedszkole Samorządowe Nr 1	Ul. Śląska 74 b	2548/12	3 288	263 040
11	Przedszkole Samorządowe Nr 2	Ul. Dworska 2	90/1	1 677	134 160
12	Przedszkole Samorządowe Nr 4	Ul. Wyszyńskiego 5	424/12	5 555	444 400
13	Przedszkole Samorządowe Nr 5	Ul. Kościuszki 27	3546/133	1 672	342 760
			3546/289	1 281	262 605
			3546/472	229	46 945
14	Przedszkole Samorządowe Nr 7	Ul. Ofiar Faszyzmu 1	1156/267	4 005	821 025
15	Przedszkole Samorządowe Nr 8	Ul. Kościuszki 10	3546/85	1 368	280 440
16	Przedszkole Samorządowe Nr 9	Ul. Brzezina 14	4641	5 282	422 560
17	Przedszkole Samorządowe Nr 10	Ul. Sikorskiego 6	416/252	5 174	413 920
			416/192	141	11 280
			416/208	24	1 920
18	Przedszkole Samorządowe Nr 11	Ul. Fabryczna 25	4005/269	6 076	486 080
19	Przedszkole Samorządowe Nr 13 w Balinie	Ul. E. Narodowej 7	522/2	178	3 916
			522/5	905	19 910
			522/6	221	4 862
			522/7	27	594
			3900	707	15 554
20	Przedszkole Samorządowe Nr 15 w Plazie	Ul. Wiosny Ludów 16a	2973	1 920	41 492
			123/2	56	1 232
			124/2	61	1 342
II	Grunty oddane w trwały zarząd pozostałym jednostkom budżetowym:			22 883	2 469 937
1	Żłobek Miejski w Chrzanowie	Ul. Mieszka I 4A	1216/11	2 779	569 695
2	Kryta pływalnia	Ul. Mydlana 20	4642/4	8 813	705 040
3	Droga do Krytej Pływalni i SP nr 8		4642/6	1 163	93 040
4	Centrum Usług Socjalnych -	Ul. Koł. Stella 14	4005/32	1 482	118 560
			4005/134	136	10 880
			827/25	6 915	553 200
5	MZZK	Ul. Garncarska 4	5038	108	58 752
			5037/1	104	56 576
			5756/1	61	33 184
6	Ośrodek Pomocy Społecznej w Chrzanowie	ul. Jagiellońska 4	3547/9	266	54 530
			3547/14	228	46 740
			3547/15	131	26 855
			5144	19	3 895
			3547/8	138	28 290

			3547/13	154	31 570
			5162	122	25 010
			5163	264	54 120
Razem I + II:				154 693	15 030 850
III	Grunty oddane w trwały zarząd jednostce oświatowej - współwłasność:			6 735	538 764
1	Szkoła Podstawowa nr 10	Ul. Wyszyńskiego 19	424/193	6 735	538 764
IV	Grunty oddane w trwały zarząd Urzędowi Miejskiemu w Chrzanowie			4 608	944 640
1	Urząd Miejski	Al. Henryka 20 i 30	5099 i 3546/517	4 608	944 640
Ogółem I + II + III + IV:				166 036	16 514 254

Tabela 15.1 - Informacja o gruntach o uregulowanym na rzecz Gminy Chrzanów stanie prawnym w całości

L.p.	Wyszczególnienie	Stan na 01.01.2020r.		Stan na 31.12.2020r.		Zmiany netto /zł/ w okresie 01.01.2020r /31.12.2020r.(+/-)
		Powierzchnia /m ² /	Wartość /zł/	Powierzchnia /m ² /	Wartość /zł/	
	ZASÓB	7 900 648	524 548 580	8 039 045	533 623 796	9 075 216
1.	<i>Tereny zabudowane i tereny niezabudowane w tym:</i>	<i>7 883 604</i>	<i>524 321 983</i>	<i>8 008 602</i>	<i>533 298 176</i>	<i>8 976 193</i>
1.1.	Drogi gminne będące własnością Gminy Chrzanów	1 502 893	114 511 058	1 515 105	116 331 951	1 820 893
1.2.	W administracji MZZK w Chrzanowie	61 530	9 589 162	99 643	13 987 298	4 398 136
1.3.	Pozostałe tereny niezabudowane	5 576 024	335 133 437	5 662 621	342 158 040	7 024 604
1.4.	Tereny oddane w użyczenie, w tym na rzecz PZD	509 161	35 491 727	507 336	33 295 402	-2 196 325
1.5.	W trwałym zarządzie Urzędu Miejskiego w Chrzanowie (Urząd Stanu Cywilnego, Urząd Miejski w Chrzanowie)	4 608	944 640	4 608	944 640	0
1.6.	W użytkowaniu Miejskiego Ośrodka Kultury Sportu i Rekreacji w Chrzanowie	64 596	11 549 995	64 596	11 549 995	0
1.7.	Oddane w trwały zarząd jednostkom budżetowym	164 792	17 101 965	154 693	15 030 850	-2 071 115
2.	<i>Urząd Miejski w Chrzanowie - prawo użytkowania wieczystego przysługujące Gminie Chrzanów</i>	<i>11 847</i>	<i>182 584</i>	<i>25 246</i>	<i>281 607</i>	<i>99 023</i>
3.	<i>Prawo służebności gruntowej przysługujące Gminie Chrzanów</i>	<i>5 197</i>	<i>44 013</i>	<i>5 197</i>	<i>44 013</i>	<i>0</i>
II.	TERENY ODDANE W UŻYTKOWANIE WIECZyste	1 097 786	85 301 375	1 097 245	84 997 435	-303 940
	OGÓLEM (I+II)	8 998 434	609 849 955	9 136 290	618 621 231	8 771 276
	OGÓLEM bez trwałego zarządu przekazanego do ewidencji księgowej poszczególnym jednostkom (I+II-1.6-1.7)	8 769 046	581 197 995	8 917 001	592 040 387	10 842 391

Tabela 15.2 - Informacja o gruntach, w których Gmina Chrzanów posiada udział

L.p.	Wyszczególnienie	Stan na 01.01.2020r.		Stan na 31.12.2020r.		Zmiany netto /zł/ w okresie 01.01.2020r /31.12.2020r.(+/-)
		Powierzchnia /m ² /	Wartość /zł/	Powierzchnia /m ² /	Wartość /zł/	
	ZASÓB	177 711	10 130 053	176 634	10 407 330	277 277
1.	<i>Tereny zabudowane i tereny niezabudowane w tym:</i>	177 419	10 127 461	176 343	10 404 738	277 277
1.1.	Grunty pod budynkami , w których sprzedano lokale mieszkalne wraz ze sprzedażą udziału w gruncie	20 444	3 227 079	20 369	3 217 590	-9 489
1.2.	w administracji MZZK w Chrzanowie - grunt pod budynkami , w których Gmina Chrzanów posiada udział	2 110	137 574	1 985	472 248	334 674
1.3.	pod budynkami, w których gmina posiada udział w dyspozycji osób fizycznych	272	49 639	272	49 634	-5
1.4.	Pozostałe tereny niezabudowane w udziale	142 778	5 767 969	141 902	5 720 065	-47 903
1.5.	Tereny oddane w użyczenie	5 080	406 436	5 080	406 436	0
1.6.	w trwałym zarządzie Szkoła Podstawowa nr 10 - współwłasność	6 735	538 764	6 735	538 764	0
2.	<i>Urząd Miejski w Chrzanowie - prawo użytkowania wieczystego przysługujące Gminie Chrzanów - udział</i>	292	2 592	292	2 592	0
	OGÓŁEM	177 711	10 130 053	176 634	10 407 330	277 277
	<i>OGÓŁEM bez trwałego zarządu przekazanego do ewidencji księgowej poszczególnym jednostkom</i>	170 976	9 591 289	169 899	9 868 566	277 277

Tabela 15.3 - Informacja o mieniu posiadanym Gminy Chrzanów

L.p.	Wyszczególnienie	Stan na 01.01.2020r.		Stan na 31.12.2020r.		Zmiany netto /zł/ w okresie 01.01.2020r /31.12.2020r.(+/-)
		Powierzchnia /m2/	Wartość /zł/	Powierzchnia /m2/	Wartość /zł/	
1.	Tereny nie zabudowane	180 330	3 979 788	169 313	3 747 151	-232 637
2.	Drogi gimnne	44 176	1 830 992	43 904	1 825 008	-5 984
Ogółem:		224 506	5 810 780	213 217	5 572 159	-238 621

Informacja o drogach gminnych

Rodzaj nawierzchni dróg	Stan na dzień 01.01.2020r.			Stan na dzień 31.12.2020r.			Zmiany w okresie 01.01.2020 / 31.12.2020 /km/
	Ilość dróg na terenie obrębów miejskich /km/	Ilość dróg na terenie obrębów wiejskich /km/	Ogółem /km/	Ilość dróg na terenie obrębów miejskich /km/	Ilość dróg na terenie obrębów wiejskich /km/	Ogółem /km/	
Bitumiczna	66,1	64,1	130,2	62,6	64,3	126,9	-3,3
Betonowa	0,3	0,1	0,4	0,8	0,1	0,9	0,6
Kostka	3,3	0,5	3,8	3,8	0,3	4,1	0,3
Tłuczniowa	0,8	3,3	4,1	2,5	3,2	5,7	1,6
Gruntowa	3,2	13,5	16,7	4,3	13,6	17,9	1,2
Razem	73,7	81,5	155,2	74,0	81,5	155,5	0,4

Informacja o sieciach oświetleniowych

Rodzaj nawierzchni dróg	Stan na dzień 01.01.2020r. /km/	Stan na dzień 31.12.2020r. /km/	Zmiany w okresie 01.01.2020 / 31.12.2020r. /km/
Kilometraż sieci oświetleniowych przy drogach	23,8	26,0	2,2

**Opis rzeczowy do tabel: 15.1, 15.2, 15.3, dotyczących zmian powierzchni
i wartości gruntów ujętych w gminnej ewidencji zasobu gminnego Gminy
Chrzanów w okresie
od 01.01.2020r. do 31.12.2020r.**

Zgodnie z danymi przedstawionymi w tabelach 15.1, 15.2 niniejszej informacji powierzchnia gruntów gminnych, którą stanowią nieruchomości z gminnego zasobu nieruchomości Gminy Chrzanów (tj. nieruchomości, będące własnością Gminy; nieruchomości, w których Gmina posiada udział; nieruchomości pozostające w użytkowaniu wieczystym Gminy Chrzanów) oraz nieruchomości, stanowiące własność Gminy Chrzanów, które zostały oddane w użytkowanie wieczyste wynosi **931,29 ha**.

Powierzchnia gruntów ulega ciągłym zmianom, które zachodzą na skutek komunalizacji z mocy prawa, na wniosek Gminy, w wyniku obrotu cywilno – prawnego, ewentualnych darowizn i innych.

Ogółem **powierzchnia gruntów gminnego zasobu nieruchomości** Gminy Chrzanów oraz nieruchomości, stanowiących własność Gminy Chrzanów, które zostały oddane w użytkowanie wieczyste zwiększyła się o około **13,68 ha**.

W okresie od **01.01.2020r.** do **31.12.2020r.** w wyniku obrotu nieruchomościami zaszły między innymi zmiany wykazane poniżej:

• **zwiększenie zasobu gminnego głównie na skutek:**

- komunalizacji z mocy prawa terenów nie zabudowanych – **13,59 ha**,
- nabycia gruntów pod drogi gminne w trybie art. 73 ustawy z dnia 13 października 1998r. „Przepisy wprowadzające ustawy reformujące administrację publiczną” (Dz.U. z 1998r. nr 133. Poz. 872 ze zm.), art. 98 ustawy z dnia 21 sierpnia 1997r. o gospodarce nieruchomościami (tekst jedn. Dz. U. z 2020r. poz. 1990 ze zm.) – **ok. 0,44 ha**,
- nabycie w drodze umów cywilno - prawnych (kupna-sprzedaży, darowizny, zamiany) nieruchomości niezabudowanych – **2,28 ha**,
- w drodze postępowań sądowych (nabycie spadku, zasiedzenie, inne wyroki) – **0,45 ha**,

• **zmniejszenie zasobu gminnego głównie na skutek:**

- sprzedaży w drodze przetargu nieruchomości niezabudowanych – **3,46 ha**,
- decyzji administracyjnych (zwrot, ZRiD, inne) – **0,24 ha**,
- umów cywilno – prawnych w drodze zamiany – **0,01 ha**,
- w drodze postępowań sądowych nieruchomości niezabudowanych (zasiedzenie, zniesienie współwłasności) – **0,17 ha**

Powierzchnia **gruntów gminnych oddanych w użytkowanie wieczyste** zmniejszyła się o **0,17 ha**. Powyższą sytuację ukształtowały w ciągu okresu sprawozdawczego:

- a) zmniejszenie w wyniku odpłatnego przekształcenia prawa użytkowania wieczystego w prawo własności (garaże) – **0,18 ha**,
- b) zwiększenie w wyniku komunalizacji z mocy prawa terenów będących w użytkowaniu wieczystym osób fizycznych (grunty pod garażami) – **0,01 ha**.

Zgodnie z informacją zawartą w tabeli nr 15.3 powierzchnia gruntów o nie uregulowanym na rzecz Gminy Chrzanów stanie prawnym – mienie posiadane - kształtuje się na poziomie **21,32 ha**. Na powierzchnię tę składają się tereny nie zabudowane ok. **16,93 ha** oraz tereny zajęte pod gminne drogi publiczne, urządzone na gruntach prywatnych (**ok. 4,39 ha**).

Ogólna powierzchnia gruntów o nie uregulowanym stanie prawnym uległa zmniejszeniu w porównaniu z powierzchnią podaną w poprzedniej informacji za rok 2020. Zmniejszenie powierzchni gruntów stanowiących mienie posiadane wynika głównie z nabycia gruntów o nieuregulowanym do tej pory stanie prawnym jak również dokonanej weryfikacji środków trwałych (zdjęcia ze stanu ewidencji bilansowej działki nr 1185/1 obr. Balin, która na podstawie decyzji Wojewody Małopolskiego z dnia 18 lutego 2015r. nr 5/2015 znak: WI-VI.747.1.6.2014.JP o ustaleniu lokalizacji linii kolejowej dla inwestycji pn.: „Przebudowa i rozbudowa linii kolejowej E30 na odcinku Zabrze – Katowice – Kraków, odcinek granica województwa śląskiego/małopolskiego – Trzebinia (km 24,093 – 27,400 linii nr 133) przeszła na własność Skarbu Państwa w użytkowaniu wieczystym PKP Polskie Linie Kolejowe S.A. Działka ta wpisana była do gruntów stanowiących współwłasność Gminy Chrzanów, a grunt odpowiadający nieuregulowanemu udziałowi wykazywany był jako mienie posiadane Gminy).

Powierzchnia nieuregulowanych gruntów, zajętych pod gminne drogi publiczne uległa zmniejszeniu o 0,03 ha w związku z ich uregulowaniem w oparciu o przepis art. 73 ustawy z dnia 13 października 1998 r. „Przepisy wprowadzające ustawy reformujące administrację publiczną”. Proces regulacji dotyczący dróg wymaga sporządzania dokumentacji geodezyjno-prawnej, co leży w gestii Wojewody Małopolskiego oraz wypłacenia odszkodowania na rzecz poprzednich właścicieli, jeżeli wnioski o odszkodowanie zostały wniesione w terminie od 01.01.2001r. do 31.12.2005r. Procesowi regulacji w tym trybie będą poddawane sukcesywnie kolejne drogi gminne i będzie on rozciągnięty w czasie.

**Należności przysługujące Gminie Chrzanów z tytułu dochodów z mienia
w okresie od 1 stycznia 2020 do 31 grudnia 2020 roku**

Jednostka organizacyjna	Rodzaj należności	Stan na 01.01.2020r.		Stan na 31.12.2020r	
		kwota należności /zł/	w tym zaległości /zł/	kwota należności /zł/	w tym zaległości /zł/
Urząd Miejski w Chrzanowie	Wpływy z opłat za zarząd, użytkowanie i służebności - par. 0470	0	0	1	1
	Wpływy z opłat z tytułu użytkowania wieczystego nieruchomości - par. 0550	39 472	34 318	136 439	32 297
	Dochody z najmu i dzierżawy składników majątkowych - par. 0750	140 219	140 219	212 235	190 397
	Wpłaty z tytułu odpłatnego nabycia prawa własności oraz prawa użytkowania wieczystego - par. 0770	31 746	18 446	17 558	17 558
	Z tytułu przekształcenia prawa użytkowania wieczystego w prawo własności: - par. 0760	18 327	0	11 669	11 669
Zespół Ekonomiczno-Administracyjny Szkół i Przedszkoli w Chrzanowie	Z tytułu najmu lokali pozostających w użytkowaniu jednostek budżetowych	0	0	0	0
Szkoły Podstawowe		12 292	12 201	6 085	6 085
Przedszkola Samorządowe		0	0	0	0
Miejski Zarząd Zasobów Komunalnych	Dochody z najmu i dzierżawy składników majątkowych	174 627	173 463	235 887	178 852
Kryta Pływalnia	Dochody z najmu i dzierżawy składników majątkowych	123	0	123	0
Żłobek Miejski w Chrzanowie	Dochody z najmu i dzierżawy składników majątkowych	0	0	0	0
Centrum Usług Socjalnych	Dochody z najmu i dzierżawy składników majątkowych	0	0	0	0
Razem:		416 806	378 647	619 996	436 860

**Ograniczone prawa rzeczowe przysługujące Gminie Chrzanów
stan na 31.12.2020r.**

Na rzecz Gminy Chrzanów ustanowione są hipoteki przymusowe na łączną kwotę **5 334 059,53 zł** tytułem zabezpieczenia przysługujących Gminie Chrzanów należności. Szczegółowe informacje zestawione są w tabeli poniżej:

Kwota hipoteki przymusowej ustanowionej na rzecz Gminy Chrzanów /zł/	Zabezpieczenie należności Gminy Chrzanów z tytułu
242 179,50	Rozłożonej na raty opłaty za przekształcenie prawa użytkowania wieczystego nieruchomości w prawo własności
529,57	Opłat rocznych za użytkowanie wieczyste nieruchomości
12 476,28	Zaległego czynszu dzierżawnego bądź należności odszkodowawczych za bezumowne korzystanie z nieruchomości gminnych
3 321,73	Zniesienie współwłasności
5 075 552,45	Podatki
5 334 059,53	Razem

Na rzecz Gminy Chrzanów jako właściciela niżej wymienionych nieruchomości, ustanowione są służebności gruntowe:

- a) służebność gruntowa polegająca na obciążeniu działki, oznaczonej w operacie ewidencji gruntów i budynków jedn. ewid. Chrzanów miasto obręb Chrzanów nr 2872/3, stanowiącej własność osoby fizycznej, dla potrzeb przejścia i przejazdu na rzecz każdorazowego właściciela działek nr 2905/8, 2966, 2880, 2879, w okolicy ul. Śląskiej 62b w Chrzanowie – wartość służebności: 696,16 zł,
- b) służebność gruntowa polegająca na obciążeniu działki oznaczonej w operacie ewidencji gruntów i budynków jedn. ewid. Chrzanów miasto obręb Chrzanów nr 3546/457, będącej własnością Skarbu Państwa, w zarządzie Powiatowej Stacji Sanitarno-Epidemiologicznej w Chrzanowie, dla potrzeb przejścia i przejazdu na rzecz każdorazowego właściciela działki nr 5684 w okolicy ul. Siennej w Chrzanowie – wartość służebności: 993,70 zł,
- c) służebność gruntowa polegająca na prawie przejazdu i przechodu przez działki gminne położone w Trzebini, jedn. ewid. Trzebinia miasto obręb Wodna nr 658/22 o pow. 0,0895 ha oraz 570/3 o pow. 0,0965 ha, pasem o szerokości około 4 metrów, na rzecz każdorazowego właściciela działki numer 757/5 o pow. 0,4423 ha, jedn. ewid. Chrzanów obszar wiejski obręb Luszowice, w okolicy ul. Wodzińskiej w Luszowicach – wartość służebności: 2 605,90 zł,
- d) służebność gruntowa polegająca na prawie przejazdu i przechodu przez działkę położoną w Trzebini, jedn. ewid. Trzebinia miasto obręb Wodna nr 570/4, pasem o szerokości około 5 metrów, na rzecz każdorazowego właściciela działki numer 757/5 o pow. 0,4423 ha, jedn. ewid. Chrzanów obszar wiejski obręb Luszowice, w okolicy ul. Wodzińskiej w Luszowicach – wartość służebności: 8 603,00 zł,
- e) służebność gruntowa polegająca na prawie przejazdu i przejścia po działce oznaczonej w ewidencji gruntów jedn. ewid. Chrzanów obszar wiejski, obręb Luszowice nr 143/1 o pow.

0,2531 ha, pasem szerokości około 6 metrów, na rzecz każdorazowych właścicieli nieruchomości obejmujących działki oznaczone w operacie ewidencji gruntów i budynków jedn. ewid. Chrzanów obszar wiejski obręb Luszowice nr 137/12 o pow. 3,9090 ha, 154 o pow. 0,2708 ha, 157/1 o pow. 0,1839 ha, 161/1 pow. 0,7646 ha – wartość służebności: 2 348,45 zł,

- f) służebność gruntowa polegająca na prawie przejazdu i przejścia oraz przeprowadzania mediów po działkach oznaczonych: 1681/2 objętej KW nr KR1C/0046342/5 i nr 3120/1 objętej KW nr KR1C/00020124/3, obejmująca pas gruntu odpowiadający całej szerokości działek oznaczonych nr 1681/2 i nr 3120/1, począwszy od granicy z działką nr 1683/2 w kierunku południowo-wschodnim, dalej w kierunku południowo-zachodnim na długości około 30 metrów, po czym pasem, który ogranicza się wyłącznie do szerokości działki nr 3120/1 w kierunku południowo-wschodnim do granicy z działką nr 1679/5 (obecnie nr 1679/8) objętej KW nr KR1C/00095897/8, zgodnie z załącznikiem graficznym do zarządzenia wydanego przez Burmistrza Miasta Chrzanowa nr B.0050.332.2019 w dniu 13.08.2019 roku na rzecz każdorazowych właścicieli nieruchomości obejmującą działkę oznaczoną w operacie ewidencji gruntów i budynków jednostki ewidencyjnej chrzanów obszar wiejski obręb Luszowice nr 1683 o powierzchni 0,2473 ha, z której podziału powstała działka nr 1683/2 objęta KW nr KR1C/00096029/0 – wartość służebności: 9 249,32 zł,
- g) służebność gruntowa polegająca na prawie przejazdu i przejścia oraz przeprowadzania mediów po działce oznaczonej nr 1679/5 (obecnie 1679/8) objętej KW nr KR1C/00095897/8 pasem o szerokości 6 metrów w kierunku południowo-wschodnim do granicy z działką nr 2968, zgodnie z załącznikiem graficznym do zarządzenia wydanego przez Burmistrza Miasta Chrzanowa nr B.0050.332.2019 w dniu 13.08.2019 roku na rzecz każdorazowych właścicieli nieruchomości obejmującej działkę oznaczoną w operacie ewidencji gruntów i budynków jednostki ewidencyjnej Chrzanów - obszar wiejski obręb Luszowice nr 1683/2 objętą księgą wieczystą KW nr KR1C/00096029/0 – wartość służebności: 4 108,68 zł,
- h) służebność gruntowa polegająca na prawie:
- przechodu i przejazdu na prawie użytkowania wieczystego nieruchomości położonej w Płazie, będącej własnością Skarbu Państwa w użytkowaniu wieczystym KANS-POL Sp. z o.o. składającej się z działek oznaczonych w ewidencji gruntów i budynków jednostka ewidencyjna Chrzanów - obszar wiejski, obręb Płaza:
 - nr 1543/18 o pow. 0,2624 ha i nr 1543/65 o pow. 0,1802 ha, objętych księgą wieczystą KR1C/00064336/2 – pasem gruntu o szerokości 6 m, przy czym południową granicę tego pasa wyznacza linia pokrywająca się z południową granicą działki nr 1543/18, na odcinku do punktu wspólnego działek nr 1543/18, 1543/81, przy czym począwszy od północno-wschodniego naroża działki nr 1543/81 z działką nr 1543/18 pas ten przybiera szerokość odpowiadającą całej szerokości działki nr 1543/18 – wartość służebności: 1 635,39 zł,
 - nr 1543/82 o pow. 0,0717 ha, objętej księgą wieczystą KR1C/00064336/2 – pasem gruntu o szerokości odpowiadającej całej szerokości działki nr 1543/82, na długości począwszy od zachodniej granicy działki nr 1543/18 do końca południowej granicy działki nr 1543/80 – wartość służebności 542,89 zł,
 - postoju i parkowania na prawie użytkowania wieczystego nieruchomości położonej w Płazie, będącej własnością Skarbu Państwa w użytkowaniu wieczystym KANS-POL Sp. z o.o. składającej się z działek oznaczonych w ewidencji gruntów i budynków jednostka ewidencyjna Chrzanów - obszar wiejski, obręb Płaza:
 - nr 1543/13 o pow. 0,2014 ha, objętej księgą wieczystą KR1C/00064336/2 – pasem gruntu odpowiadającym całej szerokości działki nr 1543/13 na długości 22,0 m, przy czym północna granica pasa służebnego pokrywa się z linią wyznaczoną przez północną granicę działki nr 1543/18 – wartość służebności 294,91 zł,

- nr 1543/20 o pow. 0,8842 ha, objętej księgą wieczystą KR1C/00064336/2 – w pasie gruntu odpowiadającym całej szerokości działki 1543/20, na długości 30,0 m, przy czym północna granica pasa służebnego pokrywa się z północną granicą działki nr 1543/20 – wartość służebności 2 024,13 zł,
- przechodu na prawie użytkowania wieczystego nieruchomości położonych w Płazie, będących własnością Skarbu Państwa w użytkowaniu wieczystym KANS-POL Sp. z o.o. składających się z działek oznaczonych w ewidencji gruntów i budynków jednostka ewidencyjna Chrzanów - obszar wiejski, obręb Płaza nr 1543/79 o pow. 0,0695 ha, 1543/60 o pow. 0,5148 ha, objętych księgą wieczystą KR1C/00064336/2 oraz 1543/32 o pow.0,4003 ha, objętej księgą wieczystą KR1C/00055823/7 – pasem gruntu o szerokości 6,0 m wzdłuż północnej granicy działki nr 1543/32 począwszy od północno-wschodniej granicy działki 1543/32 na długości około 23,0 m, po czym pas ten zawęża się do szerokości 2,0 m do punktu wspólnego działek 1543/61, 1543/32, 1543/60, a następnie pasem o szerokości 2,0 m wzdłuż północnej i północno-zachodniej granicy działki nr 1543/60, po czym pas ten przebiera szerokość 4,0 m i przechodzi pod kątem prostym przez działkę nr 1543/79, przy czym północną granicę pasa wyznacza linia oparta od strony północnej na północno-wschodnim narożniku działki 1543/80 – wartość służebności 502,68 zł,
- i) służebność gruntowa - za jednorazowym wynagrodzeniem, polegająca na prawie przejazdu i przejścia przez nieruchomość położoną w Chrzanowie, stanowiącą działkę numer 3546/340 o powierzchni 0,4801 ha, objętą księgą wieczystą KW nr KR1C/00074917/2 pasem gruntu o łącznej powierzchni zajętości terenu około 100,00 m² o szerokości 7.00 m począwszy od północno-zachodniego naroża działki numer 3546/340, biegnącym prostopadle od zachodniej granicy wymienionej działki, zawężając się w kierunku wschodnim, na rzecz każdego z właścicieli nieruchomości położonej w Chrzanowie składającej się z działek numer 4346/6 o powierzchni 0,1821 ha i 5684 o powierzchni 0,1058 ha, objętych księgą wieczystą KW nr KR1C/00097582/1 o przebiegu zaznaczonym na załączniku mapowym do zarządzenia Burmistrza Miasta Chrzanowa numer B.0050.496.2018 z dnia 7 listopada 2018r., będącym również załącznikiem do aktu notarialnego z dnia 31.01.2019r., Rep. A. nr 257/2019 – wartość służebności 12 720,00 zł,
- j) służebność gruntowa polegająca na obciążeniu nieruchomości obejmującej działkę oznaczoną w ewidencji gruntów i budynków jednostki ewidencyjnej Chrzanów - obszar wiejski obręb Balin numerem 805/8 o powierzchni 0,1190 ha i 804/27 o powierzchni 0,0962 ha objętej KW nr KR1C/00043207/6, prawem przejazdu i przejścia w zakresie terenowym przedstawionym na załączniku mapowym do zarządzenia numer B.0050.111.2019 Burmistrza Miasta Chrzanowa z dnia 13 marca 2019 roku zmienionego zarządzeniem numer B.0050.180.2019 Burmistrza Miasta Chrzanowa z dnia 19 kwietnia 2019 roku pasem szerokości 5 metrów wzdłuż północnej granicy tych działek, począwszy od wschodniej granicy działki nr 804/27 obręb Balin w kierunku zachodnim na długości około 32,75 metrów, celem połączenia komunikacyjnego działki numer 805/7 z drogą publiczną ul. Wąską w Balinie, na rzecz każdego z właścicieli nieruchomości obejmujących działkę oznaczoną w operacie ewidencji gruntów i budynków jednostki ewidencyjnej Chrzanów obszar wiejski obręb Balin nr 805/7 o powierzchni 0,0594 ha objętej KW nr KR1C/00098141/5 – wartość służebności 4 332,00 zł,

Użytkowanie nieruchomości przysługujące Gminie Chrzanów:

- a) nieodpłatne użytkowanie działki, oznaczonej w operacie ewidencji gruntów i budynków jedn. ewid. Chrzanów obszar wiejski obręb Balin nr 4134/2, w zakresie terenowym niezbędnym dla racjonalnego korzystania ze słupa oświetleniowego solarnego wykonanego

przez Gminę Chrzanów o powierzchni użytkowej 5,76 m² - wartość prawa użytkowania: 2 225,90 zł,

b) nieodpłatne użytkowanie działki, oznaczonej w operacie ewidencji gruntów i budynków jedn. ewid. Chrzanów obszar wiejski obręb Balin nr 1163/7, w zakresie terenowym niezbędnym dla racjonalnego korzystania ze słupa oświetleniowego solarnego wykonanego przez Gminę Chrzanów o powierzchni użytkowej 4,99 m² - wartość prawa użytkowania: 1 665,90 zł,

c) nieodpłatne użytkowanie działki, oznaczonej w operacie ewidencji gruntów i budynków jedn. ewid. Chrzanów obszar wiejski obręb Balin nr 4108/2, w zakresie terenowym niezbędnym dla racjonalnego korzystania ze słupa oświetleniowego solarnego wykonanego przez Gminę Chrzanów o powierzchni użytkowej 2,09 m² - wartość prawa użytkowania: 2 105,90 zł,

d) nieodpłatne użytkowanie działki, oznaczonej w operacie ewidencji gruntów i budynków jedn. ewid. Chrzanów miasto obręb Kąty nr 204/5 (powstała z podziału dz. 204/2), w zakresie terenowym niezbędnym dla racjonalnego korzystania ze słupa oświetleniowego solarnego wykonanego przez Gminę Chrzanów o powierzchni użytkowej 9,92 m² - wartość prawa użytkowania: 2 105,90 zł.

Część VII

Dochody z mienia

Dochody z mienia w okresie od 01.01.2020-31.12.2020 oraz planowane do uzyskania w 2021.

Wyszczególnienie dochodów z mienia	Dochód uzyskany za okres 01.01.2020r. do 31.12.2020r. /zł/	Planowany dochód na 2021. /zł/
Z tytułu trwałego zarządu, użytkowania i służebności	186 550	100 000
opłat z tytułu użytkowania wieczystego nieruchomości	330 758	360 000
Dochody z najmu i dzierżawy składników majątkowych	1 347 981	1 393 038
Z tytułu przekształcenia prawa użytkowania wieczystego przysługującego osobom fizycznym w prawo własności	76 535	43 000
Z tytułu sprzedaży składników majątkowych - drewna w lasach gminnych i mienia ruchomego (dochody majątkowe), z wycinki drzew z pasów drogowych i terenów zieleni	9 354	15 000
Wpłaty z tytułu odpłatnego nabycia prawa własności nieruchomości (dochody majątkowe)	6 066 019	500 000
Z tytułu najmu lokali pozostających w użytkowaniu jednostek budżetowych - Szkół Podstawowych	100 148	104 100
Z tytułu najmu lokali pozostających w użytkowaniu jednostek budżetowych - Samorządowych Przedszkoli	3 350	3 840
Z tytułu najmu lokali pozostających w użytkowaniu jednostek budżetowych - Centrum Usług Socjalnych	0	0
Z tytułu najmu lokali pozostających w użytkowaniu jednostek budżetowych - Żłobek Miejski w Chrzanowie	0	0
Z tytułu najmu lokali mieszkalnych, użytkowych pozostających w administracji Miejskiego Zarządu Zasobów Komunalnych w Chrzanowie oraz z tytułu opłat za umieszczanie szyldów i reklam	3 698 287	3 576 000
Z tytułu najmu lokali użytkowych pozostających w użytkowaniu Krytej Pływalni oraz z tytułu reklam	22 543	30 800
Razem:	11 841 525	6 125 778

Część VIII

Mienie użyzione

Zestawienie gruntów oddanych w użyczenie - stan na 31.12.2020r.

Położenie	Oznaczenie działki	Powierzchnia gruntu /m ² /	Wartość gruntu /zł/	Data obowiązywania umowy użyczenia	Rodzaj umowy i nazwa podmiotu	Wartość początkowa użyczonych środków trwałych /zł/	Umorzenie środków trwałych /zł/
Obręb Chrzanów	4233/2	1 897	388 885	Czas nieoznaczony	<i>Umowa użyczenia z OSP Chrzanów</i>	218 882	218 882
Obręb Luszowice	1766/8	2 708	59 576	Czas nieoznaczony	<i>Umowa użyczenia z OSP Luszowice</i>	1 185 339	657 130
	1766/18	3 012	66 264	Czas nieoznaczony			
Obręb Balin	2259/57	3 819	83 169	Czas nieoznaczony	<i>Umowa użyczenia z OSP Balin</i>	402 893	120 470
Obręb Płaza	3264	11	242	Czas nieoznaczony	<i>Umowa użyczenia z OSP Płaza</i>	417 132	237 277
	192/1	32	704				
	192/2	190	4 180				
	Suma	11 669	603 020				
Obręb Płaza	1501/3	10 980	241 560	nieoznaczony	Umowa użyczenia z Ludowym Klubem Sportowym „TEMPO” w Płazie	284 360	129 625
	1500/32	154	3 388				
Obręb Balin	cz.2259/69	23 010	520 479	31.05.2028r.	<i>Umowa użyczenia z UKS Akademia Piłkarska 21 w Balinie</i>	624 575	276 479
Obręb Luszowice	2243/16	14 330	315 260	30.11.2021	<i>Umowa użyczenia z Ludowym Klubem Sportowym „POLONIA” w Luszowicach</i>	434 828	164 975
	2244/56	244	5 368				
	1761/4 mienie posiadane	14 261	142 610				
Obręb Pogorzyce	734/8	2 266	49 852	Czas nieoznaczony	<i>Umowa użyczenia z Uczniowskim Klubem Sportowym "POGORZANKA" w Pogorzycach</i>	141 206	48 076
	cz. 734/6	5 900	129 800				
	734/5	364	8 008				
Obręb Kościelec	694/134	22 000	1 760 000	Czas nieoznaczony	<i>Umowa użyczenia z Klubem Sportowym w Chrzanowie</i>	765 635	331 752
	Suma	93 509	3 176 325			2 250 604	950 906

Obręb Pogorzycze	817/3	5 345	117 590	31.01.2024r.	Umowa użyczenia z Towarzystwem Wędkarskim Pogorzycze	27 080	10 862
Obręb Kościelec	cz.694/134	13 700	1 096 000	3.11.2027r.	Umowa użyczenia z Towarzystwem Wędkarskim Kościelec	145 674	57 248
	694/92	142	11 360				
	Suma	19 187	1 224 950			172 754	68 110
Obręb Kościelec	601/25	1 370	109 600	Czas nieoznaczony	Umowa użyczenia z Parafią Rzymskokatolicką Świętej Rodziny	0	0
	598/31	360	28 800				
	606/12	70	5 600				
	Suma	1 800	144 000			0	0
Obręb Bałin	369/1	646	14 212	Czas nieoznaczony	Umowa użyczenia z Miejską Biblioteką Publiczną w Chrzanowie	13 236	11 085
	1156/56	2 159	442 595	Czas nieoznaczony		15 015 924	3 732 054
	cz. dz. 1156/491	1 015	208 075				
	cz. dz. 1156/268	250	51 250				
	cz. dz. 1156/336	17	3 485				
	1156/487	40	8 200				
	cz. dz. 1156/68	18	3 690				
Płaza	3264	240	5 280			256 909	138 437
	192/1	329	7 238				
	192/2	10	220				
	355/33	537	11 814				
	Suma	5 261	756 059			15 286 069	3 881 576
Obręb Chrzanów	1156/533	27	14 688	Czas nieoznaczony	Umowa użyczenia z Miejskim Ośrodkiem Kultury Sportu i Rekreacji		
plac 1000lecia							
ORLIK	1156/546	5 700	1 168 500	Czas nieoznaczony	Umowa użyczenia z Miejskim Ośrodkiem Kultury Sportu i Rekreacji		
obręb Chrzanów	3102/152	75	6 000		Umowa użyczenia z MOKSIR na cele zadania inwestycyjnego "4 kąty - rekultywacja	1 775 599	404 970
	3102/243	3	240				

	3102/247	900	72 000	Czas nieoznaczony	zdegradowanego terenu w rejonie ul. Leśnej w Chrzanowie, budowa infrastruktury rekreacyjno-wypoczynkowo - sportowej		
	5055	120	9 600				
	4348/15	1 140	91 200				
	Suma	7 965	1 362 228			1 775 599	404 970
Obręb Kościelec	cz.dz.884/6	55	4 400	Czas nieoznaczony	Umowa użyczenia z Muzeum w Chrzanowie im. Ireny i Mieczysława Mazarakich	2 157 312	271 903
Obręb Chrzanów	6097	12	2 373				
Obręb Chrzanów	3627/1	16 537	1 322 960				
	3627/2	535	42 800				
Obręb Kościelec	707/2	40	3 200				
Obręb Kościelec	732/89	5	400				
obręb Płaza	1543/80 , 3251 (uż. wiecz.)	5 215	159 300				
Obręb Chrzanów	4005/217 (uż. wiecz.)	1 400	6 096				
	Suma	23 799	1 541 529			2 157 312	271 903
Obręb Chrzanów	cz. 3569/4	21	4 361	Czas nieoznaczony	Umowa użyczenia ze Związkiem Harcerstwa Polskiego Hufiec ZHP w Chrzanowie (lokal użytkowy Grunwaldzka 1)	0	0
	Suma	21	4 361			0	0
Obręb Chrzanów	3095/2	6 955	556 400	Czas nieoznaczony	Umowa użyczenia ze Stowarzyszeniem Ogródków Działkowych "Kopanina"	0	0
	cz. 3102/252	42 400	3 392 000				
Obręb Chrzanów	3100 mienie posiadane	8 682	86 820	Czas nieoznaczony	Umowa użyczenia ze Stowarzyszeniem Ogródków Działkowych "Kopanina"	0	0
	Suma	58 037	4 035 220			0	0
Użyczenie sprzętu (namiot handlowy, motopompa pożarnicza, przyczepa lekka, kontener x2)					Umowa użyczenia z OSP Pogorzyce	12 631	10 606

Użyczenie sprzętu komputerowego					Umowa użyczenia ze Związkiem Wędkarskim	0	0
Użyczenie sprzętu komputerowego					Umowa użyczenia ze Związkiem Emerytów i Rencistów	0	0
Użyczenie sprzętu komputerowego					Umowa użyczenia ze Stowarzyszeniem Diabetyków	0	0
Użyczenie sprzętu komputerowego					Umowa użyczenia z Powiatowym Inspektoratem Nadzoru Budowlanego	7 080	7 080
Wiaty przystankowe					Umowa użyczenia ze Związkiem Komunikacji "Komunikacja Międzygminna"	70 784	33 782
Komputer Fujitsu Esprimo, monitor Fujitsu 20"					Umowa użyczenia z Inte Gracja	4 786	4 786
Suma						95 281	56 253
Obręb Chrzanów	424/193	5080	406 436	1.04.2024r.	Umowa użyczenia z Powiatem Chrzanowskim	529 752	312 196
Obręb Chrzanów	424/150	4	320	1.04.2024r.	Umowa użyczenia z Powiatem Chrzanowskim		
	424/151	6	480				
Obręb Kościelec	732/177	1 721	137 680	Czas nieoznaczony	Umowa użyczenia z Powiatem Chrzanowskim		
	Suma	6 811	544 916			529 752	312 196
Obręb Chrzanów	416/247	245	19 600	Czas nieoznaczony	Umowa użyczenia z PSM w Chrzanowie na cele parkingowe na czas nieoznaczony (15 miejsc postojowych wraz z jezdnią menewrową) - Umowa nr GGN.6850.4.2014 z 10.09.2014r.	0	0
	5496/35	45	3 600	Czas nieoznaczony		0	0
Plaza, Ch-Pogorzyce, Balin	885	1	80	Czas nieoznaczony	Umowa użyczenia na czas nieokreślony z RPWiK w Chrzanowie - dla potrzeb ustawienia tablic pamiątkowych) - GGN.72243-5-13/2009 z 27 stycznia 2010 roku , dla dz.ozn. nr 885 (Ch-Pogorzyce), 148 (Balin), 1543/62 (Plaza).	0	0
	148	1	24				
	1543/62	1	22				

	Suma	293	23 326			0	0
Chrzanów	cz. dz. 5990	220	36 606	Czas nieoznaczony	Umowa użyczenia z Państwową Szkołą Muzyczną I Stopnia w Chrzanowie, ul. Mickiewicza 12 - GGN.72243-5-3/11 z dn. 30.03.11r.		
	Suma	220	36 606			0	0
Obręb Pogorzycze	479/42	363	7 986	31.05.2030r.	Umowa użyczenia z Ligą Obrony Kraju, GGN.6850.5.2016	0	0
	479/43	327	7 194			0	0
	479/44	993	21 846			0	0
	479/45	270	5 940			0	0
	479/46	68 588	1 508 936			0	0
	479/14	10 704	235 488			0	0
	Suma	81 245	1 787 390			0	0
obręb Kościelec	756/28	11 804	944 320	20.09.2026r.	umowa użyczenia na rzecz Gminy Trzebinia na cele realizacji projektu ożywienie społeczno-gospodarcze zbiornika wodnego Chechło na terenie gmin Trzebinia i Chrzanowa poprzez budowę i rozbudowę infrastruktury turystycznej i rekreacyjnej	0	0
	756/36	34 600	2 768 000			0	0
	Suma	46 404	3 712 320			0	0
obręb Chrzanów	1156/433	175	35 875	Czas nieoznaczony	umowa użyczenia na cele parkingowe na rzecz Wspólnoty Mieszkaniowej Nieruchomości przy ul. Mieszka I 5 w Chrzanowie	0	0
	Suma	175	35 875			0	0
obręb Chrzanów	269/6	137	74 528	Czas nieoznaczony	Umowa użyczenia ze Wspólnotą Mieszkaniową Nieruchomości przy ul. 29 listopada 25 w Chrzanowie na cele utwardzenia gruntu	0	0
	Suma	137	74 528			0	0

obręb Pogorzyce	875/9	2	344,26	Czas nieoznaczony	umowa na cele poprawy zagospodarowania posiadanej nieruchomości	0	0
	Suma	2	344			0	0
obręb Płaza	1507/48	6	167	30.04.2025	Umowa użyczenia na rzecz Lokalnej Grupy Działania "Partnerstwo na Jurze" dla potrzeb posadowienia tablic związanych z realizacją projektu Parku Nordic Walking w Chrzanowie	0	0
	355/33	4	88				
	535/5	6	270				
obręb Pogorzyce	734/5	4	88				
	Suma	20	614			0	0
obręb Chrzanów	3546/494	819	167 895	Czas nieoznaczony	umowa użyczenia na potrzeby komunikacyjne i gospodarcze na rzecz Wspólnoty Mieszkaniowej Nieruchomości przy ul. Oświęcimskiej 11 w Chrzanowie		
	Suma	819	167 895				
obręb Chrzanów	416/233	1	80	Czas nieoznaczony	umowa użyczenia na potrzeby umieszczenia automatu biletowego na rzecz Województwa Małopolskiego		
		1	80				
obręb Chrzanów	217/62	25	2 000	Czas nieoznaczony	umowa użyczenia na potrzeby wykonania utwardzenia terenu na rzecz PSM w Chrzanowie		
		25	2 000				
obręb Balin	3392/5	200	4 386	Czas nieoznaczony	umowa użyczenia z Powiatowym Zarządem Dróg w Chrzanowie na cele składowe znak: UGG-III.6850.5.2020.AS z dnia 19.02.2020r. na czas nieoznaczony		
		200	4 386				

obręb Chrzanów	5801	150	81 600	31.01.2021r.	umowa użyczenia z dnia 23.10.2020r. Znak: UGG-III.6850.11.2020 na rzecz Stowarzyszenia "Cześć"		
		150	81 600				
obręb Chrzanów	4233/26	100	54 400		umowa użyczenia z dnia 12.12.2020r. Znak: UGG-III.6850.17.2020 na rzecz MOKSiR - ozdoby świąteczne		
		100	54 400				
Razem:		357 850	19 373 972			24 491 618	7 179 674

Część IX

Mienie gminnych instytucji kultury Gminy Chrzanów

Tabela nr 16 - Łączna wartość mienia gminnych instytucji kultury Gminy Chrzanów

Lp.	Nazwa jednostki	Stan na dzień 01.01.2020r.			Stan na dzień 31.12.2020r.			Zmiany netto /zł/ w okresie 01.01.2020/ 31.12.2020 (+/-)
		Brutto /zł/	Umorzenie /zł/	Netto /zł/	Brutto /zł/	Umorzenie /zł/	Netto /zł/	
1	Miejski Ośrodek Kultury Sportu i Rekreacji w Chrzanowie	3 755 589	2 643 422	1 112 167	3 899 122	2 727 992	1 171 129	58 963
2	Miejska Biblioteka Publiczna w Chrzanowie	5 956 225	3 981 488	1 974 737	6 278 413	4 280 138	1 998 275	23 538
3	Muzeum w Chrzanowie im. Ireny i Mieczysława Mazarakich	2 134 410	811 143	1 323 267	2 190 290	908 750	1 281 540	-41 727
	Razem:	11 846 223	7 436 052	4 410 171	12 367 825	7 916 880	4 450 945	40 774

Tabela nr 16.1 - struktura i zmiany mienia gminnej instytucji kultury Gminy Chrzanów - Miejskiego Ośrodka Kultury Sportu i Rekreacji w Chrzanowie

Nazwa jednostki	Stan na dzień 01.01.2020r.			Stan na dzień 31.12.2020r.			Zmiany netto /zł/ w okresie 01.01.2020 31.12.2020 (+/-)
	Brutto /zł/	Umorzenie /zł/	Netto /zł/	Brutto /zł/	Umorzenie /zł/	Netto /zł/	
A. Aktywa trwałe	3 755 589	2 643 422	1 112 167	3 899 122	2 727 992	1 171 129	58 963
I. Wartości niematerialne i prawne	103 900	89 901	13 999	103 900	103 900	0	-13 999
II. Rzeczowe aktywa trwałe	3 651 688	2 553 521	1 098 167	3 795 221	2 624 092	1 171 129	72 962
<i>1. Środki trwałe</i>	<i>3 377 097</i>	<i>2 553 521</i>	<i>823 576</i>	<i>3 377 097</i>	<i>2 624 092</i>	<i>753 005</i>	<i>-70 571</i>
1.1. Grunty	0	0	0	0	0	0	0
1.2. Budynki, lokale i obiekty inżynierii lądowej i wodnej	694 778	163 756	531 021	694 778	183 218	511 559	-19 462
1.3. Urządzenia techniczne i maszyny	1 452 147	1 319 896	132 252	1 452 147	1 378 763	73 384	-58 868
1.4. Środki transportu	202 820	198 722	4 098	202 820	137 357	65 462	61 365
1.5. Inne środki trwałe	1 027 352	871 147	156 205	1 027 352	924 753	102 599	-53 606
<i>2. Inwestycje rozpoczęte (środki trwałe w budowie)</i>	<i>274 592</i>	<i>0</i>	<i>274 592</i>	<i>418 125</i>	<i>0</i>	<i>418 125</i>	143 533

Tabela nr 16.2 - struktura i zmiany mienia gminnej instytucji kultury Gminy Chrzanów - Miejskiej Biblioteki Publicznej w Chrzanowie

Nazwa jednostki	Stan na dzień 01.01.2020r.			Stan na dzień 31.12.2020r.			Zmiany netto /zł/ w okresie 01.01.2020 31.12.2020 (+/-)
	Brutto /zł/	Umorzenie /zł/	Netto /zł/	Brutto /zł/	Umorzenie /zł/	Netto /zł/	
A.Aktywa trwałe	5 956 225	3 981 488	1 974 737	6 278 413	4 280 138	1 998 275	23 538
I.Wartości niematerialne i prawne	332 210	319 462	12 749	341 703	341 703	0	-12 749
II.Rzeczowe aktywa trwałe	5 624 014	3 662 026	1 961 989	5 936 710	3 938 434	1 998 275	36 287
<i>1.Środki trwałe</i>	<i>5 624 014</i>	<i>3 662 026</i>	<i>1 961 989</i>	<i>5 936 710</i>	<i>3 938 434</i>	<i>1 998 275</i>	<i>36 287</i>
1.1.Grunty	0	0	0	0	0	0	0
1.2.Budynki, lokale i obiekty inżynierii lądowej i wodnej	1 953 855	229 512	1 724 343	1 982 805	278 418	1 704 387	-19 957
1.3.Urządzenia techniczne i maszyny	858 794	621 149	237 645	1 011 815	717 926	293 889	56 243
1.4.Środki transportu	0	0	0	6 000	6 000	0	0
1.5.Inne środki trwałe	2 811 365	2 811 365	0	2 936 090	2 936 090	0	0

Tabela nr 16.3 - struktura i zmiany mienia gminnej instytucji kultury Gminy Chrzanów - Muzeum w Chrzanowie im. Ireny i Mieczysława Mazarakich

Nazwa jednostki	Stan na dzień 01.01.2020r.			Stan na dzień 31.12.2020r.			Zmiany netto /zł/ w okresie 01.01.2020 31.12.2020 (+/-)
	Brutto /zł/	Umorzenie	Netto	Brutto /zł/	Umorzenie /zł/	Netto /zł/	
A.Aktywa trwałe	2 134 410	811 143	1 323 267	2 190 290	908 750	1 281 540	-41 727
I.Wartości niematerialne i prawne	33 074	33 074	0	33 074	33 074	0	0
II.Rzeczowe aktywa trwałe	2 101 336	778 069	1 323 267	2 157 216	875 676	1 281 540	-41 727
<i>1.Środki trwałe</i>	<i>1 624 845</i>	<i>778 069</i>	<i>846 776</i>	<i>2 051 996</i>	<i>875 676</i>	<i>1 176 320</i>	<i>329 544</i>
1.1.Grunt	519 950	258 202	261 748	519 950	284 199	235 751	-25 997
1.2.Budynki, lokale i obiekty inżynierii lądowej i wodnej	350 236	175 837	174 399	721 453	193 491	527 962	353 563
1.3.Urządzenia techniczne i maszyny	80 367	74 584	5 783	96 120	93 810	2 310	-3 473
1.4.Środki transportu	0	0	0	0	0	0	0
1.5.Inne środki trwałe	674 292	269 446	404 846	714 473	304 176	410 297	5 451
<i>2.Inwestycje rozpoczęte (środki trwałe w budowie)</i>	<i>476 491</i>	<i>0</i>	<i>476 491</i>	<i>105 220</i>	<i>0</i>	<i>105 220</i>	<i>-371 271</i>

BURMISTRZ
Robert Maciaszek