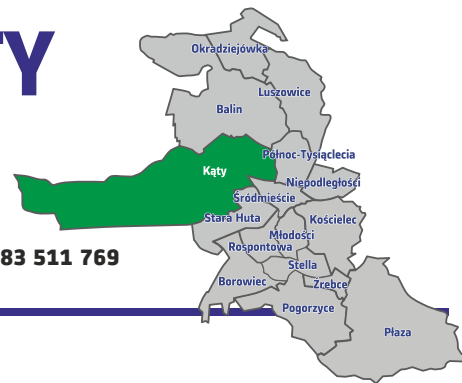


"NASZE OSIEDLE" KĄTY w CHRZANOWIE



Wydanie świąteczne GRUDZIEŃ 2021

Finansowane przez Radnego Romana Madejskiego e-mail: roman44@interia.eu tel. 783 511 769

Szanowni Mieszkańcy Osiedla Kąty i Drodzy Parafianie!

Wesoła nadeszła nowina
Przed dwa tysiące laty w Betlejem,
Maryja powiła Syna
Zbawienie już nie jest marzeniem!

Tak długo wyczekiwany
Narodził się w stajni Zbawiciel,
Na sianku ubogo odziany
Spoczął dusz Odkupiciel!


Nie było dla Niego miejsca
W domach ani w gospodzie,
Pasterze Go więc przygarnęli
W swojej ubogiej zagrodzie!

Niech w te nadchodzące Święta
Wasze serce też będzie stajenką,
Przyjmijcie u siebie Dziecinę
Otulcie ją miłości kołderką!

A łaska Bożej Dzieciny
Niech spłynie na waszą zagrodę,
Pokój, dobro i zdrowie
Goszczą w niej w każdą pogodę!

Błogosławieństwo Dzieciny
Do nieba niech Was prowadzi,
A radość i wesele
Niech wszystkim smutkom zaradzi!

Ks. Józef Piotrowicz,
proboszcz Parafii Miłosierdzia Bożego
w Chrzanowie.



Z okazji nadchodzących
Świąt Bożego Narodzenia,
Przedszkolaki
**z Przedszkola Samorządowego nr 1
w Chrzanowie,**
Dyrektor, Nauczyciele oraz Pracownicy
przedszkola
pragną złożyć najserdeczniejsze życzenia.

Świąt pełnych miłości i nadziei,
które będą obfitowały w spokój i odpoczynek,
a także wspaniałego i pełnego optymizmu
Nowego Roku.

Niech atmosfera tych szczególnych dni
zostanie z nami na dłużej,
napelni nas wiarą i otuchą
na każdy kolejny dzień.



Szanowni mieszkańcy !
Przed nami najpiękniejsze i najbardziej radosne święta z bogata tradycją.
Z tej okazji pragnę złożyć Państwu najserdeczniejsze życzenia,
aby nadchodzące święta Bożego Narodzenia przepelnione były nadzieją, miłością
i rodzinnym ciepłem.
Niech nowonarodzone Boże Dziecię zapewni Nam Wszystkim
wszelką pomyślność i dostatek.
Życzę także dużo zdrowia, sukcesów i samych szczęśliwych chwil
w Nowym Roku 2022
Roman Madejski



Od momentu zarejestrowania pierwszego przypadku choroby COVID – 19 w Chinach (17.11.2019 r.) do dzisiejszego dnia minęły ponad dwa lata. To czas, który zmienił naszą rzeczywistość, zatrzymał gospodarkę, zrewolucjonizował polski system edukacji. Był to okres, który wielu osobom przyniósł strach, poczucie niepewności, niekiedy stratę i ból. Ekonomiczne skutki pandemii COVID -19 są niczym w porównaniu z doświadczeniami, przeżyciami oraz zaburzeniami w procesie dojrzewania emocjonalnego dzieci i wiążącymi się z tym skutkami nasilającymi się problemami w całych rodzinach. W narracji o pandemii skupiamy się głównie na jej gospodarczym wymiarze. Nie można jednak zapomnieć o młodzieży i dzieciach oraz codziennym wsparciu rodziców w pracy z nowymi technologiami.

Podobny los stał się udziałem osób starszych i chorych, które straciły możliwość regularnego kontaktu ze światem zewnętrznym. Choć nikt nie jest w stanie przewidzieć wszystkich konsekwencji pandemii COVID – 19, to już jesteśmy w stanie opisać rzeczywistość, w której przyszło nam żyć. Naukowcy i socjologowie dostarczyli już pierwszych danych, które pozwalają spojrzeć z różnych perspektyw na wpływ pandemii na funkcjonowanie zarówno jednostek, jak i całych rodzin.

Mieszkańcy naszego osiedla również musieli się odnaleźć w tych warunkach. Podejmowaliśmy różne działania, aby pandemia nie zawładnęła całkowicie naszym codziennym życiem.

Zebrania Rady Osiedla Kąty odbywały się online, za pośrednictwem aplikacji Messenger.

W tym trudnym okresie, mimo wielu utrudnień, Osiedle Kąty wzbogaciło się również o nowe inwestycje.



PANELE Z PLEKSI

Na wniosek Rady Osiedla GDDKiA przy ulicy Śląskiej w ciągu drogi krajowej nr 79 zabudowała panele z pleksi, których celem jest ochrona Kapliczki pw. św. Floriana przed degradacją elewacji. Panele zostały zabudowane zgodnie z przepisami w krawędzi chodnika bezpośrednio przed obiektem, co pozwoliło na swobodny dostęp do kapliczki, a jednocześnie nie spowodowało ograniczenia widoczności dla pojazdów wyjeżdżających z pobliskiego parkingu na drogę krajową nr 79.

BUDOWA KŁADKI NAD ROWEM MELIORACYJNYM PRZY ULICY GIERYMSKIEGO

10 lipca 2020 roku odbyła się wizja w terenie przy udziale Pana Burmistrza Roberta Maciaszka w celu ustalenia lokalizacji kładki warunków terenowych dla budowy trzeciego etapu ścieżki rowerowej.

Ustalono, że musimy uzyskać pozwolenie na budowę ścieżki. Referat przystąpił do rozeznania rynku pod kątem wstępnego oszacowania kosztów przedsięwzięcia.

W październiku 2020 roku wprowadzono do wieloletniej prognozy finansowej nowe zadanie „Budowa ścieżki rowerowej na osiedlu Kąty – Etap III”. W 2020 roku zaplanowano przeprowadzenie postępowania o udzieleniu zamówienia na opracowanie dokumentacji projektowo – kosztorysowej w terminie realizacji w 2021 r.

W dniu 17.02.2021 r. została zawarta umowa na wykonanie dokumentacji projektowo – kosztorysowej z uzyskaniem decyzji umożliwiających realizację inwestycji polegających na budowie

ścieżki rowerowej wraz z pokonaniem cieku wodnego łączącego istniejącą ścieżkę rowerową z ul. Gierymskiego. Umowa z dnia 31.08.2021 r. została aneksowana ze względu na wniosek projektanta, który powołał się na trudności w wykonaniu zadania związane z sytuacją epidemiologiczną i nieobecnością pracowników wykonujących prace projektowe. Ponadto teren objęty inwestycją przebiega przez grunty leśne, co wiąże się z koniecznością uzyskania zgody od Lasów Państwowych – termin realizacji zadania zgodnie z umową i aneksem do 30 listopada 2021 r. Niestety w dniu 1 grudnia 2021 roku odstąpiono od umowy zawartej z firmą na opracowanie dokumentacji projektowo – kosztorysowej z przyczyn leżących po stronie wykonawcy, który zapłaci kary umowne. W grudniu bieżącego roku zostanie ogłoszone nowe zapytanie dotyczące wyżej wymienionego zadania. Umowa będzie zawarta w styczniu 2022 roku. Środki finansowe kwocie 50 000 zł na dokumentację jak również 210000 zł. na roboty budowlane są zabezpieczone w budżecie gminy na przyszły rok.



DOPOSAŻENIE PLACÓW ZABAW.

Zwróciliśmy się do burmistrza z prośbą o wymianę i doposażenie urządzeń na placach zabaw.

Na placu zabaw przy ulicy Fałata zostały zamontowane nowe urządzenia:

zjeżdżalnia dla małych dzieci, huśtawka ważka, sprężynowiec traktor, sprężynowiec słoń.

Wymieniono tablicę regulaminową, ogrodzenie i nawierzchnię piaskową.

Łączna wartość zadania: 62 390,15 zł



ROZWÓJ FIZYCZNY I UMYŚLOWY

Doskonale rozumiemy jak ważną rolę pełni bezpieczna i urozmaicona zabawa w prawidłowym rozwoju dzieci i młodzieży. W związku z tym dokładamy wszelkich starań, by budowane na naszym osiedlu urządzenia na placach zabaw i w ich otoczeniu były dla bawiących się dzieci i młodzieży funkcjonalne, zapewniające wspaniałą zabawę wpływającą pozytywnie na ich rozwój fizyczny i umysłowy.

Na placu zabaw i siłowni przy ulicy Pszczelnej został zamontowany stół do gry w tenisa stołowego SG O14. Stół wykonany jest z wibrowanego betonu zbrojonego, blat stołu jest szlifowany i pokryty chroniącym lakierem. Brzegi blatu pokryte zostały profilami aluminiowymi, a siatka wykonana z blachy ocynkowej na stałe zamocowana do blatu. Fundatorem zakupu stołu jest firma ENERIS. Koszt około 4 tys. zł.

W propozycjach do budżetu gminy Chrzanów zgłosiliśmy wniosek o zakup stołów do gry w szachy. Wniosek został zrealizowany: zakupiono dwa stoły do gry w szachy i chińczyka. Stoły zostały zamontowane przy placach zabaw położonych przy ulicach Fałata i Pszczelnej.

Betonowe i granitowe stoły są niezwykle odporne na wandalizm i sprawdzają się znakomicie w parkach, na skwerach i terenach rekreacyjnych. Mam nadzieję, że długo będą służyć naszym mieszkańcom.



POPRAWA BEZPIECZEŃSTWA W RUCHU DROGOWYM.

Generalna Dyrekcja Dróg Krajowych i Autostrad pismem z dnia 19 maja 2021 r. poinformowała Gminę Chrzanów o możliwości udziału w programie mającym na celu poprawę bezpieczeństwa niechronionych uczestników ruchu drogowego na przejściach dla pieszych. Mając na uwadze powyższe oraz bezpieczeństwo pieszych, podjęte zostały kroki w kierunku współpracy Gminy Chrzanów z GDDKiA w zakresie realizacji zadania pn. „Poprawa bezpieczeństwa ruchu drogowego na przejściach dla pieszych zlokalizowanych w ciągu drogi krajowej DK 79 w miejscowości Chrzanów w km 387,400; 386,457; 385,321; 385,044; 384,991; 384,778, 383,951”.

Rada Miejska na sesji 29 VI 2021 r. podjęła uchwałę o wyrażeniu zgody na zawarcie porozumienia ze Skarbem Państwa - Generalnym Dyrektorem Dróg Krajowych i Autostrad. W dniu 24 sierpnia 2021 r. została podpisana umowa na doświetlenie siedmiu przejść dla pieszych na drodze krajowej nr 79. Dzięki temu do końca roku będzie można bezpiecznie przejść przez jezdnię. Generalna Dyrekcja Dróg Krajowych i Autostrad na ten cel zabezpieczyła dla Gminy 350 000 zł. Zadanie obejmuje budowę 7 doświetleń, w tej liczbie były dwa przejścia na terenie naszego Osiedla: przy zjeździe z ulicy Śląskiej w stronę ulicy Leśnej; przy zjeździe z ulicy Śląskiej w ulicę Ligezów. Doświetlenie przejść dla pieszych spowoduje





podniesienie poziomu bezpieczeństwa. Zapewni kierowcy właściwe warunki rozpoznania sytuacji drogowej i obserwacji sylwetki pieszego, a pieszemu właściwe warunki obserwacji otoczenia, przejścia dla pieszych i zbliżających się pojazdów. Po wykonaniu tego zadania zakończyliśmy etap doświetlenia na przejściach dla pieszych na Osiedlu Kąty. Czekamy również na dokończenie prac naprawczych ulicy Śląskiej oraz wymianę ostatniej części płyt chodnikowych przy ulicy Śląskiej. Odpowiednie pisma w tej sprawie zostały złożone do GDDKiA w Krakowie.

Z ŻYCIA RADY MIEJSKIEJ

Podczas XXXVI sesji Rady Miejskiej w Chrzanowie, która odbyła się 26 października 2021 roku, radni podjęli uchwałę w sprawie uchwalenia Studium uwarunkowań i kierunków zagospodarowania przestrzennego Gminy Chrzanów.

Oto kilka ważnych informacji:

Powierzchnia gminy wynosi ok. 79,4 km². Liczba ludności pod koniec 2018 r. wyniosła 44 758 osób. Gęstość zaludnienia w gminie wynosi 563 os/km².

Zgodnie z podziałem na sołectwa i osiedla w przypadku gminy Chrzanów mamy do czynienia z obszarem miejskim podzielonym na 10 osiedli: Borowiec, Kąty, Kościelec, Młodości, Niepodległości, Północ - Tysiąclecie, Rospontowa, Stara Huta, Stella, Śródmieście oraz terenem wiejskim, który składa się z 6 sołectw (Balin, Luszowice, Okradziejówka, Płaza, Pogorzyce, Żrebce.

Obszar miejski, o powierzchni 38,3 km² zamieszkuje 34 630 osób, natomiast obszar wiejski o powierzchni 41,1 km² zamieszkuje 10 128 osób.

Jak przedstawiają się dane w poszczególnych osiedlach i sołectwach

Obszar miejski (osiedla)

- Borowiec** – powierzchnia 3,6 km², liczba mieszkańców 585 [os], gęstość zaludnienia 161 [os/km²]
- Kąty** – powierzchnia 16,9 km², liczba mieszkańców 1654 [os], gęstość zaludnienia 98 [os/km²]
- Kościelec** – powierzchnia 5,1 km², liczba mieszkańców 2819 [os], gęstość zaludnienia 552 [os/km²]
- Młodości** – powierzchnia 1,5 km², liczba mieszkańców 7330 [os], gęstość zaludnienia 4739 [os/km²]
- Niepodległości** – powierzchnia 2,0 km², liczba mieszkańców 4449 [os], gęstość zaludnienia 2233 [os/km²]
- Północ-Tysiąclecia** – powierzchnia 2,0 km², liczba mieszkańców 7105 [os], gęstość zaludnienia 3568 [os/km²]
- Rospontowa** – powierzchnia 1,4 km², liczba mieszkańców 2000 [os], gęstość zaludnienia 1439 [os/km²]
- Stara Huta** – powierzchnia 2,8 km², liczba mieszkańców 1672 [os], gęstość zaludnienia 593 [os/km²]
- Stella** – powierzchnia 1,6 km², liczba mieszkańców 694 [os], gęstość zaludnienia 421 [os/km²]
- Śródmieście** – powierzchnia 1,3 km², liczba mieszkańców 6322 [os], gęstość zaludnienia 4815 [os/km²]

Obszar wiejski

- Balin** – powierzchnia 13,2 km², liczba mieszkańców 3259 [os], gęstość zaludnienia 247 [os/km²]
- Luszowice** – powierzchnia 7,9 km², liczba mieszkańców 1829 [os], gęstość zaludnienia 231 [os/km²]
- Pogorzyce** – powierzchnia 6,2 km², liczba mieszkańców 1636 [os], gęstość zaludnienia 265 [os/km²]
- Płaza** – powierzchnia 13,9 km², liczba mieszkańców 3404 [os], gęstość zaludnienia 246 [os/km²]

W strukturze użytkowania gruntów gminy największy udział mają grunty rolne 43%, Grunty leśne stanowią 37% powierzchni gminy, a tereny zabudowane i zurbanizowane 19%. Niewielki odsetek stanowią grunty pod wodami 0,3% i tereny różne 0,4%.

Osiedle Kąty to największa powierzchniowo jednostka obszaru miejskiego. Jego zachodnią część zajmuje kompleks leśny (Las Kącki), zabudowa mieszkaniowa jednorodzinna i przemysłowa skupiona jest w północno wschodniej części Osiedla na północ od nieczynnej linii kolejowej do Jaworzno – Szczakowej, wzdłuż ul. Śląskiej (DK 79).

Obszar gminy obejmuje tereny o zróżnicowanych wysokościach . Najwyżej położony punkt stanowi wzniesienie o wysokości 404,1 m n.p.m. zwane Płaska Góra, położone we wsi Płaza na Garbie Tenczyńskim. Z kolei najniżej położone naturalne miejsce znajduje się w dolinie Kanału Matylda na zachodnim krańcu gminy. Jego wysokość wynosi 238,5 m n.p.m.

Pod względem struktury wiekowej mieszkańców gminy Chrzanów największy udział mają osoby w wieku produkcyjnym (mężczyźni w wieku 18 – 64 lata i kobiety w wieku 18 – 59 lat) obejmując 59,3% populacji. W wypadku osób w wieku poprodukcyjnym (mężczyźni powyżej 65 lat i kobiety powyżej 60 lat) udział wynosi 25% mieszkańców gminy. Najmniej liczną grupą są osoby w wieku przedprodukcyjnym (mężczyźni i kobiety w wieku 0 – 17 lat) stanowiąc 15,7%.

Z MYŚLĄ O AKTYWNYCH MIESZKAŃCACH

PIERWSZE EFEKTY REWITALIZACJI

Dolina Trzech Stawów wymaga jeszcze dużego nakładu pracy i pieniędzy, aby stała się tym czym była w latach osiemdziesiątych XX wieku, jednak już teraz widać jej duży potencjał. 19 VI 2021 roku odbył się tam eko - spacer pod hasłem „ Co w trawie piszczy?”. Spacer zorganizowano z inicjatywy spółki ENERIS, do której należy Zakład Gospodarki Odpadami Komunalnymi w Balinie. Przewodnikiem eko-spaceru był przyrodnik Stefan Gawroński, który pełnił rolę konsultanta do spraw przyrodniczych dotyczących Chrzanowskiego Budżetu Obywatelskiego „Doliny Trzech Stawów”. Doradzał co usunąć, a co zostawić.

Podczas spaceru można było posłuchać głosów natury, a w szczególności ptaków takich, jak: trzciniak, słowik, wilga. Koncerty dawały żaby, a na okolicznych łąkach można było podziwiać chronione gatunki roślin, na przykład kosaciec syberyjski i storczyki.

Na dzieci, które wzięły udział w spacerze, czekały niespodzianki przygotowane przez ZGOK w Balinie. Członek Zarządu ZGOK Michał Bogacki przekazał książeczki edukacyjne dla najmłodszych, a szczególnie zaangażowanym młodym przyrodnikom wręczono pelerynki Małych Strażników Planety.



DZIEŃ ZIEMI NA OSIEDLU KĄTY

22 kwietnia 2021 r. obchodzony był Dzień Ziemi pod hasłem „Przywróć naszą ziemię”. Celem tej inicjatywy było kształtowanie proekologicznej postawy w społeczeństwie oraz budowanie wspólnej odpowiedzialności za losy naszej planety. Tego dnia wiele organizacji ekologicznych, władz miast, placówek edukacyjnych organizowało imprezy plenerowe mające na celu promowanie pro środowiskowych zachowań. Również i my dołączyliśmy do tegorocznych obchodów.

Pierwszą taką akcją zorganizowaliśmy dwa lata temu. Niestety, w ubiegłym 2020 roku, ze względu na epidemię koronawirusa, nie uczestniczyliśmy w akcji. W tym roku też obawialiśmy się epidemii, jednak z propozycją, polegającą na wspólnym sprzątnięciu naszego osiedla, wystąpili pracownicy ZGOK w Balinie. Oczywiście z zachowaniem reżimu sanitarnego. Czas na podjęcie decyzji był bardzo krótki, jednak Rada Osiedla zgodziła się natychmiast na udział w akcji. Z pracownikami ZGOK spotkaliśmy się 23 IV 2021 roku o godz. 17.00 w liczbie około 20 osób. Podzieliliśmy się na trzy grupy i posprzątałyśmy: ścieżkę rowerową, teren przy ulicy Kopanina i „Dolinę Trzech Stawów”. Zebraliśmy 1,64 tony śmieci. Zebrane odpady zostały załadowane do kontenera i przewiezione do sortowni w Balinie.

Chciałem bardzo podziękować pomysłodawczyni akcji sprzątnięcia pani Joannie Kuchmacz, wszystkim, uczestniczącym w akcji, pracownikom ZGOK w Balinie oraz mieszkańcom Osiedla Kąty. Dziękuję za wywóz odpadów i zagospodarowanie ich na składowisku.



ZWIEDZANIE SZYBU „JÓZEF” NALEŻĄCEGO DO BYŁEJ KOPALNI „MATYLDA”

Z powodu koronawirusa „wypadły” z kalendarza różne imprezy, które odbywały się na Osiedlu Kąty. Aby w dobie pandemii wrócić do normalności zorganizowałem wycieczkę dla mieszkańców osiedla i gminy, której celem było zwiedzanie szybu „Józef” należącego do dawnej kopalni „Matylda”.

Obecnie szyb należy do Wodociągów Chrzanowskich więc musieliśmy uzyskać zgodę na zwiedzanie. O pomoc w organizacji poprosiłem pana Jerzego Mikłasa, który pracował na „Matyldzie” jako elektryk przez sześć miesięcy, do końca eksploatacji złóż, czyli do Sylwestra 1972 roku. Pan Jerzy zwiedzającym opowiadał różne historie związane z pracą w kopalni. Jak już wspominałem budynek szybu „Józef” należy do Wodociągów Chrzanowskich. Po budynku oprowadzał nas pan Jarosław Gucik kierownik wydziału produkcji wody w tej spółce. Przypomniał, że wodę pitną z Józefa, dla mieszkańców Chrzanowa i częściowo Libiąża pobierano do września 2013 roku. Wtedy jej stan tak się pogorszył, że uzdatnianie nie było możliwe. Pogorszyła się twardość wody, wzrastało stężenie manganu i zawartości siarczanów.

Największy pobór wody był w latach 70 i 80 XX wieku, aż 4 miliony 300 tysięcy metrów sześciennych rocznie. W latach 90 XX wieku 3,2 miliona, a na początku dwutysięcznego roku 2,2 miliona. Po wyłączeniu Józefa w 2013 roku taką ilość wody musimy kupować i sprowadzać ze zbiornika Dzieńkowice.



„WĘDRUJĄCE PODWÓRKO”

5 czerwca 2021 zawitało na osiedle Kąty „Wędrujące Podwórkó”.

„Wędrujące podwórkó” to spotkania w formie pikników rodzinnych, które odbywały się na różnych osiedlach naszego miasta organizowane przez MOKSiR w Chrzanowie. Była to świetna okazja do wspólnych spotkań, zabaw, warsztatów.

Na dzieci czekało wiele atrakcji: ogromne gry planszowe, dmuchańce, balony, bańki mydlane, malowanie twarzy, brokatowe tatuaże. Nie zabrakło animacji, gier i zabaw, warsztatów artystycznych.

Rada Osiedla Kąty zaangażowała się w organizację pikniku na Kątach.



ALEJA DRZEW PRZY ŚCIEŻCE ROWEROWEJ

Na temat znaczenia drzew dla środowiska napisano morze słów. Wszyscy zdajemy sobie sprawę, że bez roślin nie byłoby życia. Stąd, w czasie rozmów z mieszkańcami osiedla, narodził się pomysł nasadzenia drzew przy ścieżce rowerowej po starym torowisku.

Wspólne sadzenie to także sposób na zacieśnianie więzi sąsiedzkich oraz poznanie potrzeb mieszkańców i poszukiwanie możliwości dalszego działania. Posadzone drzewa i krzewy stają się więc symbolem zmiany nie tylko otaczającej przestrzeni, ale również sposobów społecznego myślenia o niej.

Po uzyskaniu zgody od Burmistrza Miasta Chrzanowa na nasadzenie drzew na terenie działki gminnej 518/1 obręb Kąty, po której biegnie ścieżka rowerowa od ulicy Spacerowej do zachodniej obwodnicy Chrzanowa, w listopadzie 2020 roku przystąpiliśmy do działania.

W czasie pierwszego etapu nasadzeń zostały posadzone lipy drobnolistne wzdłuż ścieżki rowerowej, biegnącej po starym torowisku. 11 drzewek zostało zakupionych przez naszego mieszkańca - pszczelarza, pana Grzegorza Otrębskiego, natomiast pan Lucjan Wind, właściciel firmy LUCKMARK, również mieszkaniec naszego Osiedla, ufundował paliki.

7 grudnia 2021 roku posadziliśmy kolejne 20 drzew. Tak jak w ubiegłym roku, drzewka zakupił pan Grzegorz, a sponsorem palików został pan Lucjan. Przy nasadzeniu pomagali pracownicy firmy LUCKMARK należącej do pana Lucjana.

W czasie akcji nie mogło zabraknąć przedszkolaków z naszego przedszkola na Kątach. Zwróciłem się z taką propozycją do pani dyrektor i uzyskałem zgodę, aby dzieci z najstarszej grupy również sadziły drzewka. To świetna lekcja ekologii dla najmłodszych mieszkańców naszego osiedla.

Powstaje piękna aleja drzew, które pochłaniają dwutlenek węgla, spowalniają spływ wód powierzchniowych i poprawiają mikroklimat.

Mam nadzieję, że w przyszłym roku będziemy kontynuować dalsze nasadzenia, wzbogacając krajobraz naszego osiedla.



NAPRAWA STANU NAWIERZCHNI DROGI BĘDĄCEJ WE WŁADANIU NADLEŚNICTWA CHRZANÓW (ODCINEK O DŁUGOŚCI OKOŁO 150 METRÓW OD KOŃCA ULICY LIGĘZÓW DO ZACHODNIEJ OBWODNICY CHRZANOWA)

Zwróciliśmy się pisemnie do Burmistrza z prośbą o interwencję w Nadleśnictwie Chrzanów, aby Nadleśnictwo i Gmina wspólnie dokonało remontu odcinka przy ulicy Ligęzów. Jakie stanowisko w kwestii powyższego remontu zajęło Nadleśnictwo Chrzanów?

Zgodnie z art.29 Ustawy o lasach, ruch pojazdem silnikowym, zaprzęgowym i motorowerem w lesie dozwolony jest jedynie drogami publicznymi, natomiast drogami leśnymi jest dozwolony tylko wtedy, gdy są one oznakowane drogowskazami dopuszczającymi ruch po tych drogach. W przypadku omawianej drogi, brak jest oznakowania drogowskazami dopuszczającymi ruch po niej.

Na podstawie obserwacji poczynionych przez pracowników, Nadleśnictwo Chrzanów stoi na stanowisku, że ze względu na sąsiedztwo obwodnicy o dużym natężeniu ruchu, odcinek leśny ul. Ligęzów nie jest wykorzystywany jako ścieżka spacerowa, lecz stanowi zwyczajowy skrót umożliwiający mieszkańcom Osiedla Kąty bezpośredni wyjazd na obwodnicę.

Powstanie obwodnicy zachodniej Chrzanowa spowodowało, iż przedmiotowy odcinek drogi jest odcinkiem nieprzydatnym do prowadzenia właściwej gospodarki leśnej. W związku z tym Nadleśnictwo nie planuje obecnie remontu w/w drogi.

W związku z powyższym Nadleśnictwo Chrzanów informuje, że istnieje możliwość wykonania remontu drogi przez Urząd Miasta Chrzanów po zawarciu z Nadleśnictwem Chrzanów stosownej umowy. Niestety, Urząd Miasta Chrzanów nie widzi potrzeby zawarcia takiej umowy powołując się m. in. na brak w tym miejscu odpowiedniego wyjazdu na zachodnią obwodnicę.



PARAFIA RZYMSKOKATOLICKA P.W. MIŁOSIERDZA BOŻEGO W CHRZANOWIE-KĄTACH.



Zmiany w Parafii Miłosierdzia Bożego

Z dniem 1 Lipca 2021 r. Ks. Paweł Zięba po 12 latach pracy w Parafii Miłosierdzia Bożego został mianowany proboszczem i kustoszem Sanktuarium Bł. Anieli Salawy w Sieprawiu. Na jego miejsce Ks. Arcybiskup Marek Jędraszewski mianował Ks. Józefa Piotrowicza. Ks. Józef pochodzi z Parafii Niegowic, leżącej ok 40 km na południowy wschód od Krakowa. Była ona kiedyś pierwszą Parafią Ks. Karola Wojtyły, późniejszego Papieża Jana Pawła II.



ks. Paweł Zięba



ks. Józef Piotrowicz

Obecny Ks. proboszcz został wyświęcony na kapłana przez Kardynała Franciszka Macharskiego w 1997 r.

w katedrze wawelskiej w Krakowie. Swoją pracę duszpasterską zaczynał niedaleko Chrzanowa, w Sanktuarium Matki Bożej w Płokach. Następnie pracował w Jordanowie, Krakowie, Nowej Górze, a ostatnie trzy lata w Klikuszowej, na Podhalu.

Nasza Parafia ma także nowego Organistę, Pana Piotra Ocetkiewicza. Dotychczasowy Organista pracuje obecnie w Parafii Chrzanów - Kościelec

PRZEDSZKOLE SAMORZĄDOWE NR 1 w CHRZANOWIE-OSIEDLE KĄTY

Po wakacyjnym wypoczynku z przyjemnością spotkaliśmy się wszyscy w przedszkolu mimo panującej wciąż pandemii Covid. Zaczęliśmy tworzyć wspólną przedszkolną, mając jednocześnie świadomość, że każdy z nas jest jedyny, niepowtarzalny i wyjątkowy. Mimo paru miesięcy wspólnie spędzonych, możemy pochwalić się wieloma osiągnięciami naszych przedszkolaków.

Z przyjemnością informujemy, że w konkursie plastycznym „**PosprzątaMY Polskę**” zorganizowanym przez Związek Międzygminny Gospodarka Komunalna oraz AVR SA laureatką została Emilka Czapińska lat 5 zdobywając II miejsce.

W spotkaniach Folklorystycznych „**Bosa Nóżka**” organizowanych przez MOKSiR nagrodę II miejsca w kategorii zespoły wokalne otrzymali Oliwier Witkowski lat 5 i Antonina Smolik lat 6. Pięknie zaprezentowała się najmłodsza uczestniczka festiwalu Zosia Sojka lat 3.

Mamy zaszczyt poinformować, że w rozstrzygnięciu konkursu plastycznego „**Moja Mała Ojczyzna Pod Biało-Czerwoną**” podium należało do naszych wychowanków: Aleksandry Wijaty lat 6, Marii Jurgaś lat 6 i Antoniny Smolik lat 6.

Konkurs ten został zorganizowany pod patronatem Burmistrza Miasta Chrzanowa Roberta Maciaszka wspólnie z chrzanowską biblioteką oraz Urzędem Miejskim w Chrzanowie w ramach obchodów Narodowego Święta Niepodległości. Do konkursu zgłosiło się 16 placówek oświatowych – zgłoszono 68 prac plastycznych. Jesteśmy bardzo dumni z talentów naszych podopiecznych.

Nagrodzone były nie tylko dzieci. Podczas uroczystej akademii obchodów Edukacji Narodowej w 2021 roku, która odbyła się w Sali Marmurowej Urzędu Stanu Cywilnego w Chrzanowie, nagrodę Burmistrza Miasta Chrzanowa za wzorową pracę dydaktyczno-wychowawczą, twórcze zaangażowanie w rozwój przedszkola oraz rozwijanie zainteresowań i uzdolnień dzieci otrzymała Pani Alina Adamczyk Szreter – Dyrektor Przedszkola Samorządowego nr 1 na Kątach oraz nauczycielka Stanisława Bogusz.



Mikołaj w Przedszkolu

**6 grudnia – jak dobrze wiecie
Święty Mikołaj chodzi po świecie.
Dźwiga swój worek niezmiernie.
I każde dziecko prezent dostanie.**

6 grudnia od samego rana nasze przedszkolaki z niecierpliwością wyczekiwały spotkania z Mikołajem. Zanim to jednak nastąpiło dzieci obejrzały przedstawienie teatralne w wykonaniu aktorów teatru **O! Teatr**, które wprowadziło młodych widzów w atmosferę radosnego oczekiwania na tego wyjątkowego gościa. Gdy wreszcie Mikołaj zapukał do przedszkolnych drzwi, radości nie było końca. Przedszkolaki bardzo przeżywały to spotkanie, szczególnie te, które pierwszy raz witały Mikołaja w przedszkolu. Wszystkie „Żabki”, „Pszczółki” oraz „Biedronki” z wielkim przejęciem odbierały prezent od Mikołaja. Żegnając się z dziećmi Mikołaj obiecał, że wróci za rok. Będziemy na niego oczekiwać.

Do zobaczenia Święty Mikołaju!



MOJE INTERPELACJE

Interpelacja Radnego Pana Romana Madejskiego z dnia 26 października 2021 r. w sprawie skutków prowadzonej działalności górniczej na Osiedlu Kąty – zgłoszona na XXXVI sesji Rady Miejskiej w Chrzanowie w dniu 26 października 2021 r.

Interpelacja Radnego Pana Romana Madejskiego w sprawie istniejącej bazy sportowej w Szkole Podstawowej Nr 3 w Chrzanowie- zgłoszona na XXXIII sesji Rady Miejskiej w Chrzanowie w dniu 29 czerwca 2021 r.

Interpelacja Radnego Pana Romana Madejskiego w sprawie inwestycji dotyczącej przebudowy ulic: Brackiej i Górniczej - zgłoszona na XXXIII sesji Rady Miejskiej w Chrzanowie w dniu 29 czerwca 2021 r.

Interpelacja Radnego Pana Romana Madejskiego dot. skutków prowadzonej działalności górniczej przez Spółkę Akcyjną

TAURON Wydobycie, w tym Zakład Górniczy „Janina” i Zakład Górniczy „Sobieski” na terenie Gminy Chrzanów zgłoszona na XXIV sesji Rady Miejskiej w Chrzanowie w dniu 21 września 2020 r.

Interpelacja Radnego Pana Romana Madejskiego oraz Radnej Pani Alicji Bębenek w sprawie zagrożenia ze strony zwierzyny łownej (dziki) zgłoszona na XXIV sesji Rady Miejskiej w Chrzanowie w dniu 21 września 2020 r.

Zapytanie Radnego Pana Romana Madejskiego w sprawie wyłączania oświetlenia ulicznego na Osiedlu Kąty w Chrzanowie zgłoszone na XXII sesji Rady Miejskiej w Chrzanowie w dniu 30 czerwca 2020 r.

Zapytanie Radnego Pana Romana Madejskiego w sprawie sygnalizacji świetlnej na ul. Śląskiej zgłoszone na XXII sesji Rady Miejskiej w Chrzanowie w dniu 30 czerwca 2020 r.

Interpelacja Radnego Pana Romana Madejskiego w sprawie uruchomienia komunikacji miejskiej na Osiedle Kąty w Chrzanowie zgłoszona na XVI sesji Rady Miejskiej w Chrzanowie w dniu 24 stycznia 2020 r.

PRZED NAMI NOWE WYZWANIA BUDOWA INFRASTRUKTURY SPORTOWO – REKREACYJNEJ NA OSIEDLU KĄTY W CHRZANOWIE

Basen na Kątach i jego otoczenie z boiskiem to miejsce darzone wielkim sentymentem przez mieszkańców Chrzanowa, a zwłaszcza Kątów. Pomimo, iż w bliskiej okolicy znajdowało się kilka pięknych, naturalnych kąpielisk, właśnie to miejsce wielu wybierało, by popływać i poopalać się.

Były czasy, gdy przychodziły tu tłumy. W wakacje ośrodek tętnił życiem każdego dnia, wielu z nas spędzało tu, nad wodą, całe lato. Było to miejsce kultowe. Mnóstwo maluchów nauczyło się tu pływać, a młodziaków po raz pierwszy zakochało się.

Dziś po basenie został pusty dół i wszędobylskie chaszczce.

Mimo, że od kilku lat ośrodek jest zamknięty, bardzo wierzyłem, że jeszcze kiedyś zacznę żyć jak dawniej. Robiłem wszystko co było w mojej mocy, aby tak się stało. Nie mogłem pogodzić się z faktem, że w wakacje 2016 roku obiekt otwarto po raz ostatni.

Udało się. Dzięki współpracy Burmistrza Chrzanowa, posała Krzysztofa Kozika oraz radnych Rady Miejskiej w Chrzanowie, na osiedlu Kąty powstanie długo wyczekiwany kompleks letnich basenów wraz z boiskiem

Dokumentacja projektowo - kosztorysowa wraz z ostateczną decyzją pozwolenia na budowę, realizowana na podstawie umowy zawartej 22.06.2020 r., została wykonana i odebrana protokołem w dniu 27.08.2021 r. W dniu 4.08.2021 r. zadanie zostało zgłoszone do dofinansowania w ramach naboru wniosków z Programu Rządowy Fundusz „Polski Ład”. Po rozstrzygnięciu naboru otrzymaliśmy informację, że gmina Chrzanów otrzymuje bezzwrotne dofinansowanie do projektu:

„Budowa infrastruktury sportowo-rekreacyjnej na osiedlu Kąty w Chrzanowie”

w kwocie 15 300 000 zł.

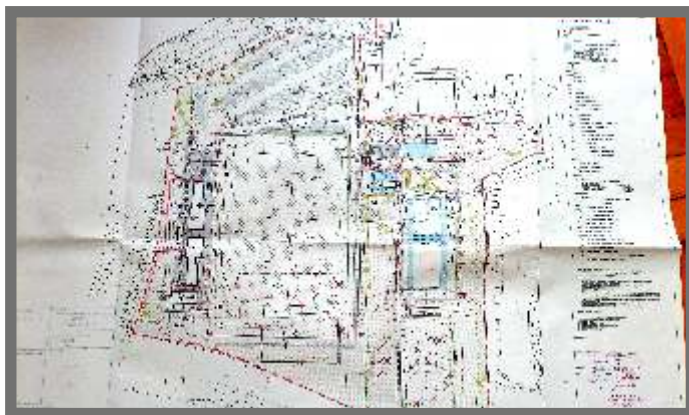
Inwestycja obejmuje rewitalizację zdegradowanego terenu przemysłowego poprzez budowę infrastruktury sportowo – rekreacyjnej:

- pierwszego w powiecie chrzanowskim pełnowymiarowego boiska do piłki nożnej, z trawą syntetyczną, pełnym zapleczem sanitarno – szatniowym, oświetleniem- spełniającym wymagania dla IV ligi;
- trzech zewnętrznych basenów wraz z całą infrastrukturą techniczną, zapleczem sanitarnym i wielostanowiskowym parkingiem.

Łączna wartość inwestycji to 17 mln zł, z czego 15,3 mln zł stanowi otrzymane dofinansowanie.

Obiekt powinien być gotowy na sezon 2023 roku.

To najwyższe dofinansowanie w regionie.



„CHRZANOWSKA DOLINA TRZECH STAWÓW”

W roku 2020 w Chrzanowskim Budżecie Obywatelskim zwyciężył projekt „Chrzanowska Dolina Trzech Stawów”, którego byłem wnioskodawcą. Dzięki Państwu, którzy braliście udział w głosowaniu projekt uzyskał największą liczbę głosów – 1126. Koszt – 98 tys. zł.

Stawy znajdują się między ośrodkiem rekreacyjnym na Kątach a ogródkami działkowymi w rejonie ulicy Partyzantów. Projekt zakładał przede wszystkim posprzątanie terenu, wykoszenie traw, wycięcie samosiejek, usunięcie powalonych drzew, zebranie śmieci.

Stawy porastała gęsto trzcina. Tylko w niektórych miejscach widać było lustro wody. Stawy w rejonie ulicy Leśnej na Osiedlu powstały po eksploatacji gliny używanej w cegielni działającej przy kopalni „Matylda”. Jest to miejsce historyczne. Opracowując projekt chciałem, aby to miejsce wyglądało jak kiedyś gdy przyciągało dużą ilość spacerowiczów i miłośników przyrody.



Prace zostały wykonane.

W październiku 2020 roku odbyło się telespotkanie za pomocą aplikacji Microsoft Teams przedstawicieli Zarządu Osiedla Kąty, przedstawicieli Rady Sołectwej Balina i przedstawicieli Grupy ENERIS. Już od dawna sugerowaliśmy, że ze względu na uciążliwość zapachowe jakie występują na Osiedlu Kąty i w sołectwie Balin mieszkańcy powinni na przykład mniej płacić za odbiór odpadów. Niestety nie ma możliwości prawnej, aby z powodu uciążliwości zapachowej tylko dla wybranych mieszkańców obowiązywały niższe stawki za śmieci.

Efektem tej wspólnej inicjatywy, mojej i śp. Stanisława Duszy – sołtysa Balina było przyznanie po 30 tys. zł dla Kątów i Balina od spółki ENERIS. Chciałem podkreślić, że głównym naszym celem jest wyeliminowanie uciążliwości zapachowej jakie odczuwają mieszkańcy.

Rada Osiedla Kąty 30 tys. zł od spółki ENERIS przeznaczyła na dalsze zagospodarowanie Doliny Trzech Stawów.

Z funduszy Budżetu Obywatelskiego nie udało się wykonać pogłębienia i odmulenia stawów. Dopiero ze środków

otrzymanych z ENERIS częściowo stawy zostały pogłębione i odmulone.

Zrobiliśmy łąkę kwiatną, która jest jednym z elementów możliwej koncepcji zieleni miasta. Umożliwia mieszkańcom obcowanie z wieloma gatunkami rodzimych roślin i kwiatów. Łąka kwiatna to najbardziej różnorodne zbiorowisko roślinne, w przeciwieństwie do miejskich trawników. Dzięki obecności miododajnych roślin kwitnących, stała się miejscem do życia dla dzikich owadów zapylających. Łąki kwiatne są też rezerwuarami wody opadowej, która dzięki zacienieniu roślin łąkowych, nie odparowuje szybko z powierzchni gruntu oraz ograniczają także poziom smogu w mieście. Łąka kwiatna to także ekonomicznie uzasadniona alternatywa dla miejskich trawników.

Zakupiliśmy kosze z blachy ocynkowej, które zamontowane zostały przy stawach, a w pniach drzew zostały wydrążone ławki.

Lokalna firma „LUCKMARK” ufundowała i zamontowała tablicę informacyjną oraz budki dla ptaków i owadów.

Obecnie trwają prace, zlecone przez Gminę Chrzanów, związane z przygotowaniem opracowania pn.: Koncepcja odbudowy – remontu urządzenia melioracji wodnych w postaci ziemnego stawu zlokalizowanego na terenie zieleni przy ul. Leśnej w ramach rewitalizacji „Chrzanowskiej Doliny Trzech Stawów”.

Powyższe opracowanie pozwoli na zaplanowanie dalszych prac, w tym nasadzeń drzew i krzewów ozdobnych w kolejnych latach w miarę posiadanych przez Gminę środków.



HISTORIA, KTÓRA NIE MA KOŃCA...

W jednym z poprzednich numerów gazetki pisałem o historii zatopionej butelki na podszybiu kopalni „Matylda”. (...) „8 sierpnia 1930 r. zostają wyłączone pompy i kopalnia zostaje zatopiona. 7 sierpnia 1930 r. na dole kopalni przebywa ostatnich dziesięciu górników. Jeden z nich wpada na pomysł, aby napisać na kartce papieru życzenia dla przyszłych odwadniaczy „Matyldy”. Tak też się stało. Górnicy napisali życzenia, butelkę zakorkowali, zostawili na podszybiu i wyłączając pompy wyjechali na powierzchnię. Na kartce znajdował się następujący tekst:
„7.08.1930 r. godz.10.00 kopalnia Matylda zastawiona i zatopiona, na pamiątkę nowym odwadniaczom życzymy lepszej doli na Matyldzie – Szczęść Boże.”
Kartka zostaje podpisana ich nazwiskami i imionami”.

Minęło 23 lata. Jest lipiec 1953 rok. Następuje kolejny etap odwadniania i uruchomienia kopalni.

Woda opada powoli. Na potężnej linii coraz niżej opuszczają się pompy, nad którymi czuwa brygada montażowa Stanisława Mikundy. Tego samego Mikundy, którego podpis widnieje na owej kartce w zatopionej butelce.

Młody maszynista pomp, Bronek Wajdzik, aż kipi z niecierpliwości, by dojść do podszybia, gdzie według opisów, powinna znajdować się butelka, Ale woda opada powoli. Jeszcze metr. Jeszcze pół metra. Nie! Dłużej nie będę czekał... Bronek rozbiera się błyskawicznie i daje nura w czarną czeluść rozgarniając starannie wodę, płynie powoli do przodu, do owego pamiętnego miejsca. Jeszcze jeden ruch ... dwa, trzy...Jest!

/artykuł: „Wykonany testament „Matyldy” Dookoła Świata 17 styczeń 1953 nr 3/

Bronek, mieszkaniec naszego osiedla, jest bardzo szczęśliwy. Zdaje sobie sprawę, że ta symboliczna butelka jest dla Kątów częścią historii. On też przejdzie do historii.

/artykuł: „Wykonany testament „Matyldy” Dookoła Świata 17 styczeń 1953 nr 3/

Wypompowano 9 milionów metrów sześciennych wody. Kopalnia „żyje”. Zaczyna się wydobywanie rudy. Poprawia się codzienne życie mieszkańców. Jak długo będzie trwało wydobywanie? Na ile lat starczy złóż znajdujących się pod naszym osiedlem? Taka sytuacja trwa do końca lat sześćdziesiątych XX wieku.

Wtedy zaczęto zastanawiać się jednak nad zakończeniem działalności kopalni Matylda. Złożyły się na to różne przyczyny, między innymi brak perspektywy przyrostu zasobów w ilości uzasadniającej nakłady na modernizację tej struktury wynikające z długotrwałej eksploatacji w wyniku, której wybrano praktycznie w całości nadające się do zagospodarowania zasoby. 31 grudnia 1972 roku o godz. 14.00 zakończyła się ostatnia szychta. Po wygradzeniu wyrobisk, pozostał dostępny układ odwadniający wraz z szybem Karol. Pompowanie wody wymagało utrzymania grupy pracowników obsługujących komorę pomp oraz maszynistów maszyny wyciągowej. Pracownicy ci byli mieszkańcami Osiedla Kąty. Wśród nich znajdował się pan Jerzy Mikłas, który wspomina:

(...) „Zatrudniony w kopalni Matylda byłem od 2 IX 1970 roku jako praktykant w warsztacie elektrycznym na powierzchni, a od 1972 roku do 31 XII 1972 roku jako elektromonter urządzeń górniczych dołowych pod ziemią. W tym okresie poznałem cały obszar przemysłowy kopalni. Prace na dole przy wydobywaniu wykonywano ręcznie: wiercenie otworów strzałowych, ładowanie urobku do wózków. Dopiero pod koniec działalności kopalni wprowadzono ładowarki”.

W kopalni „Matylda” wydobywano rudę cynku i ołowiu.

Cynk i ołów najczęściej występują wspólnie w postaci jednej rudy i przeważnie są wydobywane z rud siarczkowych. Ołów w stanie rodzimym występuje sporadycznie, natomiast cynk tworzy tylko związki, głównie siarczki i węglany. Do głównych minerałów rudnych tych metali należą siarczki: cynku (sfaleryt – ZnS) i ołowiu (galena – PbS), z których otrzymuje się 90% produkcji cynku i ołowiu. Rudom tym towarzyszy często srebro. Złoże rudy cynku i ołowiu pod osiedlem Kąty były bogate w srebro.

W tonie galeny, wysyłanej do huty, zawartość srebra wynosiła od 300 do 400 gramów .

/ galena to minerał z gromady siarczków. Jest minerałem pospolitym i szeroko rozpowszechnionym, pod względem chemicznym występuje pod nazwą siarczek ołowiu(II). Nazwa pochodzi od łac. galena = ruda ołowiu.

<https://pl.wikipedia.org/wiki/Galena>

W kopalni był jeden rejon bardzo bogaty w rudę. Starzy górnicy nadali mu nazwę piekielko ze względu na jego kolor. Rejon był szczególnie eksploatowany w okresie zagrożenia planu wydobywania. Wtedy ładowano tam od kilku do kilkunastu wozów i problem z zagrożeniem planu zniknął. Pamiętam, że przy szybie Ludwik znajdowała się zabytkowa maszyna parowa. Miałem możliwość przebywać także w miejscu na dole kopalni gdzie znajdowała się stajnia dla koni. Przed wojną w różnych kopalniach pracowały konie, które ciągnęły wózki z urobkiem. Zakaz pracy koni na dole został wydany w 1956 roku.

W kopalni przeżyłem również zadymienie chodnika. Zapalił się bowiem kabel, a ja, jako młody pracownik, ze strachu nie potrafiłem otworzyć pochłaniacza ucieczkowego. Pomógł mi wtedy sztygar inż. Adam Jarczyk. Czym to się mogło skończyć, każdy górnik z pewnością wie. Do dzisiaj jestem mu wdzięczny. Jak większość pracowników, po zakończeniu wydobywania w kopalni Matylda, zaczęliśmy pracę w Zakładach Górniczych „Trzebieńka”, gdzie pracowałem do 2002 r. aż do przejścia na emeryturę.

Jeżdżąc do pracy na Trzebieńkę często wspominałem pracę w kopalni Matylda. Nie przypuszczałem, że jeszcze tam wrócę.

W 1983 roku kierownictwo mojego oddziału w Z.G. „Trzebieńka” zaproponowało mi pracę, na pewien okres, na Matyldzie w charakterze zmiennika pracujących tam elektryków przy obsłudze pomp. Wybór padł na mnie, gdyż kiedyś tam krótko pracowałem i posiadałem rozeznanie w funkcjonowaniu kopalni. Musiałem się w prawdzie trochę doszkolić, ale z przyjemnością przyjąłem tę propozycję. W tym okresie w kopalni pracowało czterech elektryków. Problem z pracownikami pojawiał się wtedy, gdy ktoś zachorował lub szedł na urlop. W tym okresie doszło do zmniejszenia godzin nadliczbowych, konieczne było zatrudnienie piątego elektryka, aby zachować ciągłość obsługi. Wszystkie chodniki na dole, którymi kiedyś chodziłem, były otamowane. Zostały tylko przejścia od szybu w kierunku komory pomp. Na chodniku prowadzącym do komory pomp szybu „Józef” znajdowała się jeszcze stara komora pomp, którą pamiętałem z wcześniejszego okresu pracy.

W latach 1984/85 miała miejsce kontrola Urzędu Górniczego. Na wniosek Urzędu zostało zamurowanie wejście, nazywane „lunetą”, znajdujące się około 29 metrów od zrębu szybu. Był to chodnik /sztolnia/, prowadzący do lasu, który służył do odpompowywania wody. Do dzisiaj możemy zobaczyć jego wylot znajdujący się w lesie niedaleko Zachodniej Obwodnicy Chrzanowa. Inspektorzy Urzędu Górniczego nakazali również wymianę podestów w przedziale drabinowym szybu „Karol” z drewnianych na metalowe. Podesty były dębowe, czarne około 100 latnie. Całe podszybie szybu „Karol” do 20 metrów było odeskowane grubymi podestami drewnianymi, pamiętającymi czasy kiedy na dole pracowały konie i torowiska musiały być wypełnione drewnem, aby zwierzęta nie powpadały między szyny podczas ich pracy.

Sama komora pomp szybu „Józef” składała się z trzech zestawów pomp: trzech podających i trzech tłoczących – połączonych ze sobą. Pracowała przeważnie jedna, druga uruchamiana była w nadzwyczajnych sytuacjach. Zejście i wyjście awaryjne składało się z 14 drabin prowadzących w górę, na powierzchnię. Podczas bardzo silnych mrozów szyb „Karol” wyglądał jak lodowisko, nad którym wisiały niesamowite sople na podszybiu w odległości nawet do 30 metrów. Woda w kopalni cieszyła się dobrą jakością. Dyżur w komorze pomp odbywał się w ruchu ciągłym, przy całodobowej obsłudze.

Taka sytuacja utrzymywała się do wybudowania ujęcia wody z pompami głębinowymi, które ukończono w 1986 roku. Do tego celu przebudowano i utrzymano szyb „Józef”. Ujęcie wody składało się wtedy z trzech jednostek pobierających wodę, tzn. pomp głębinowych, zapuszczonych w rurach prowadzących. Pompy, zanurzone na poziomie dawnego rzępa szybu, połączono z układem chodników wodnych. Pompowanie odbywało się z głębokości ok. 90 metrów. Przekazano mi również, że w piwnicach cechowni, tam gdzie obecnie znajduje się sklep „Sewera”, w bardzo dobrym stanie znajdował się schron z dokładną makietą osiedla Kąty. Ze schronu prowadziło przejście chodnikiem do budynku hotelu robotniczego, tam gdzie obecnie znajduje się zakład opiekuńczy (...).

Po przejęciu odwodnienia przez pompy głębinowe, rozpoczęła się likwidacja szybu „Karol”. Likwidacją zajmowała się firma ZBK (Zakład Budowy Kopalń) z siedzibą w Olkuszu. W firmie tej pracował pan Jan Chłopek, mieszkaniec naszego Osiedla.

Ze wspomnień pana Jana:

Od urodzenia jestem mieszkańcem Kątów. Pracowałem w Z.G. „Trzebionka” pod firmą ZBK. Zostałem oddelegowany do likwidacji szybu „Karol” i naprawy pomp odwadniających przy szybie „Józef”. Byłem również operatorem sprzętu ciężkiego. Zjeżdżałem na podszybie szybu „Karol”, gdzie zamuroywaliśmy chodniki prowadzące do szybu. Pracowałem jako pomocnik murarza. Tamy budowaliśmy z trylinek, czyli płyt betonowych. Kiedy murarz, z którym pracowałem, zachorował, przejąłem jego funkcję. Dostałem pomocnika. Wszystkie wejścia zostały zamurowane. Podczas ostatniej dniówki na dole dostałem polecenie, aby na podszybiu od strony południowej zostawić wnękę, z przeznaczeniem na zamurowane dokumentów. Cała sytuacja stanowiła nawiązanie do lat trzydziestych kiedy podczas zatapiania kopalni pozostawiono zakorkowaną butelkę. Kilkadziesiąt minut po otrzymaniu tej informacji przyjechała delegacja z Z.G. „Trzebionka”, złożona z trzech osób, których nazwisk ani funkcji nie znałem. Gdy zjechali na podszybie szybu „Karol” wręczono mi zafoliowane dokumenty i jakieś pamiątki. Wnęka miała wymiar około 30 cm szerokości, 20 cm wysokości i 15 cm głębokości. Po włożeniu dokumentów do wnęki, zamurowałem ją. Członkowie delegacji podziękowali mi i wszyscy razem wyjechaliśmy do góry. Był to ostatni zjazd i wyjazd na kopalni „Matylda”. Na następny dzień przystąpiliśmy do zasypywania szybu „Karol”. Było nas sześć osób. Pracowaliśmy tylko na pierwszą zmianę. Szyb zasypywaliśmy piaskiem i gruzem, który powstał przy rozbiórce szybu. Po zasypaniu szybu, przystąpiliśmy do rozbiórki konstrukcji metalowej, podczas której natrafiliśmy na herb górniczy, znajdujący się w szczycie konstrukcji. Zobaczyliśmy dwa otwory po strzałach z karabinu. Były one dowodem potwierdzającym opowiadania mieszkańców dotyczących działań wojennych. Szkoda, że nie zachowałem tego herbu. (...)

Cały czas zadaję sobie pytania: Czy ktoś kiedyś znajdzie te dokumenty? Jaka treść zawierały? Czy było coś więcej oprócz nich? Czy nastąpi kiedyś taka sytuacja jak w przypadku zatopionej butelki?

Jak wiemy historia lubi się powtarzać.



Bronisław Wajdzik



Jerzy Miktaś



Jan Chłopek

Bardzo prosimy o pomoc, dla mieszkanki naszego Osiedla Kąty.



Proszę Pomóż! Pożar pochłoniął wszystko - Chrzanów

DOM to schronienie, azyl, ciepło, bezpieczeństwo. Jednej nocy ogień zabrał to wszystko mojej mamie Monice. Czwartek (18.11.2021) okazał się dniem, który nieodwracalnie zmienił życie Moniki. Z powodu pożaru straciła cały dobytek. Możesz pomóc już teraz!

Zeskanuj kod QR aparatem telefonu lub wejdź pod adres:

<https://zrzutka.pl/4p7ra2>

Indywidualny numer konta zrzutki:
19 1750 1312 6880 1290 0553 3753



- ✓ PLAKATY
- ✓ KATALOGI
- ✓ ROLL-UPY
- ✓ KOPERTY
- ✓ ULOTKI
- ✓ BANERY
- ✓ WIZYTÓWKI
- ✓ SZYLDY
- ✓ OPAKOWANIA
- ✓ NAKLEJKI
- ✓ OKLEJANIE SAMOCHODÓW



DUAL
DRUKARNIA
www.drukarniadual.pl

BALIN, KRZYWA 30
tel.: 32 613 15 07

biuro@drukarniadual.pl